



CHORZELE

NASZA GMINA

Egzemplarz

bezpłatny

Nr 2 (91)

Luty 2022

ISSN 2450-0887

Pismo Mieszkańców Miasta i Gminy Chorzele

str. 8

**GMINA CHORZELE PRZED NASZĄ ERĄ -
CZYLI ARCHEOLOGICZNA PODRÓŻ W PRZESZŁOŚĆ ŚLADAMI
NAJSTARSZEJ ODNALEZIONEJ NA TYM TERENIE OSADY.**



Stanowisko archeologiczne „Lysa Góra”



str. 2 **BURMISTRZ MIASTA I GMINY CHORZELE STARA SIĘ O KOLEJNE PIENIĄDZE DLA SOŁECTW.**

str. 7 **TRWA NABÓR WNIOSKÓW O OSZACOWANIE SZKÓD SPOWODOWANYCH PRZEZ HURAGAN!**

str. 14 **FANTASTYCZNE FERIE Z OŚRODKIEM UPOWSZECHNIANIA KULTURY W CHORZELACH.**

... I WIELE WIĘCEJ!

▶ GMINA ZABIEGA O LEPSZE OZNAKOWANIE I DOŚWIETLENIE PRZEJŚĆ DLA PIESZYCH NA DRODZE KRAJOWEJ NA TERENIE MIASTA I GMINY.

25 stycznia, z inicjatywy burmistrz Miasta i Gminy Chorzele Beaty Szczepankowskiej odbyło się spotkanie przedstawicieli Urzędu Miasta i Gminy w Chorzelach z przedstawicielami Generalnej Dyrekcji Dróg Krajowych i Autostrad Rejon Przasnysz w sprawie poprawy bezpieczeństwa na drodze krajowej biegnącej przez teren Miasta i Gminy Chorzele.

Pracownicy Urzędu spotkali się w terenie, na drodze krajowej nr 57 w Chorzelach z wykonującym czynności Kierownika Generalnej Dyrekcji Dróg Krajowych i Autostrad Rejon Przasnysz Łukaszem Lewandowskim oraz drogomistrzem Mariuszem Jaffke w sprawie doświetlenia i lepszego oznakowania przejść dla pieszych zlokalizowanych na drodze krajowej nr 57 przebiegającej przez teren miasta i gminy Chorzele.

Rozmowy w tej ważnej sprawie dotyczącej bezpieczeństwa mieszkańców będą kontynuowane. Mamy nadzieję, na jak najszybsze uwzględnienie postulatów burmistrz Miasta i Gminy Chorzele i poprawę bezpieczeństwa naszych mieszkańców.



▶ SAMORZĄD MIASTA I GMINY CHORZELE STARA SIĘ O KOLEJNE PIENIĄDZE DLA SOŁECTW.

W dniu 26 stycznia, władze Gminy Chorzele złożyły maksymalnie dopuszczalną ilość wniosków do Urzędu Marszałkowskiego Województwa Mazowieckiego o dofinansowanie potrzeb w sołectwach w ramach MIAS „Mazowsze dla Sołectw 2022”. Część inwestycji zostanie również dofinansowana z Funduszu Sołectkiego.

Wnioski złożono na realizację następujących zadań:

- ◆ „Budowę oświetlenia ulicznego w sołectwie Gadamiec Chrzczany” - wartość projektu 24 485,29 zł - 10 000,00 zł Urząd Marszałkowski + 14 485,29 zł z Funduszu Sołectkiego;
- ◆ „Remont sali gimnastycznej w Szkole Podstawowej w Krzynowłodze Wielkiej” - wartość projektu 41 650,93 zł - 10 000,00 zł Urząd Marszałkowski + 31 650,93 z Funduszu Sołectkiego;
- ◆ „Zakup wyposażenia i odnowienie powłok malarskich świetlicy wiejskiej w sołectwie Raszujka” wartość projektu 20 000,00 zł - 10 000,00 zł Urząd Marszałkowski + 10 000,00 z budżetu Gminy Chorzele;
- ◆ „Rozbudowę placu zabaw w sołectwie Rycice” - wartość projektu 33 180,00 zł. - 10 000,00 zł Urząd Marszałkowski + 23 180,00 zł z Funduszu Sołectkiego;
- ◆ „Budowę placu zabaw w sołectwie Rzodkiewnica” - wartość projektu 37 830,01 zł. - 10 000,00 zł Urząd Marszałkowski + 27 830,01 zł z Funduszu Sołectkiego;
- ◆ „Budowę oświetlenia ulicznego w sołectwie Stara Wieś” - wartość projektu 20 000,00 zł. - 10 tys. zł Urząd Marszałkowski + 10 000,00 z budżetu Gminy Chorzele.

Obecnie trwa procedura rozpatrywania wniosków. O kolejnych etapach będziemy informować Państwa na bieżąco.



SPIS TREŚCI	
Program „Czyste Powietrze”	4-5
Ważne informacje dla Mieszkańców	6-7
Gmina Chorzele przed naszą erą, czyli archeologiczna podróż śladami najstarszej odnalezionej na tym terenie osady.	8-12
Co nowego w naszej gminie?	13
Fantastyczne ferie z OUK	14-15
Sukcesy młodych mieszkańców gminy	16-17
Rekrutacja dzieci na rok szkolny 2022/2023 w Miejskim Zespole Placówek Opieki nad Dziećmi w Gminie Chorzele	19

Drodzy czytelnicy,

Czekamy na Państwa opinie, komentarze i sugestie. Zachęcamy do korespondencji.

Listy można przysyłać na adres

e-mail sekretariat@chorzele.pl lub pocztą tradycyjną na adres:

Urząd Miasta i Gminy w Chorzelach,

ul. Stanisława Komosińskiego 1,

06-330 Chorzele (z dopiskiem „Chorzele Nasza Gmina”).

Redakcja zastrzega sobie możliwość skracania, adiacji tekstów oraz zmiany ich tytułów. Za wypowiedzi publikowane na łamach gazety „Chorzele Nasza Gmina” redakcja nie ponosi odpowiedzialności.

siedziba redakcji i wydawcy:

Urząd Miasta i Gminy w Chorzelach,

ul. Stanisława Komosińskiego 1, 06-330 Chorzele

Redaktor naczelny: Sławomir Czaplicki

Zespół redakcyjny:

Anita Tańska, Ilona Oleksik, Katarzyna Purzycka

nakład: 1000 szt.

druk: Drukarnia J.J. Maciejewscy

ul. Gdańska 1, Przasnysz

INFORMACJA

Nazwa zadania inwestycyjnego związanego z dokumentami projektowo - kosztorysowymi dróg i ulic brzmi: „Wykonanie kompletnej dokumentacji projektowo-kosztorysowej na przebudowę dróg Nowa Wieś Zarębska, Zaręby i Krukowo oraz ulic Krótka, W. Witosa, Księżycowa, Przytulna, Młynarska i Kazimierza Wielkiego”.

POZYSKALIŚMY PIENIĄDZE NA USUWANIE FOLII ROLNICZYCH, SIATKI, SZNURKA I OPAKOWAŃ PO NAWOZACH - UMOWA PODPISANA.

18 stycznia, Burmistrz Miasta i Gminy Chorzele Beata Szczepankowska podpisała umowę o dofinansowanie z Narodowym Funduszem Ochrony Środowiska i Gospodarki Wodnej na realizację przedsięwzięcia „Usuwanie folii rolniczych, siatki i sznurka do owijania balotów oraz opakowań po nawozach i typu Big Bag”.



Przewidywana wartość przedsięwzięcia to 65 168,00 zł, z czego kwota uzyskanego dofinansowania to 60 340,00 zł.



Szanowni Mieszkańcy!

Uprzejmie informujemy, iż punkt konsultacyjno-informacyjny dotyczący priorytetowego Programu „Czyste Powietrze” mieszczący się w Urzędzie Miasta i Gminy w Chorzelach, będzie czynny we **wtorki** oraz **czwartki** w godzinach od **7:30** do **13:30**.

Mieszkańców chcących skorzystać z pomocy i złożyć wniosek o dofinansowanie w Urzędzie prosimy o wcześniejsze umówienie się osobiście lub pod numerem telefonu **(29) 751 65 52**.

Pragniemy także poinformować, iż od dnia 25.01.2022 r. do Programu „Czyste Powietrze” zostały wprowadzone nowe zapisy, zgodnie z którymi:

Wsparcie finansowe można otrzymać na:

- wymianę starych pieców na paliwo stałe, na ekologiczne źródła ciepła spełniające wymagania Programu,
- instalację centralnego ogrzewania lub ciepłej wody użytkowej,
- wentylację mechaniczną,
- mikroinstalację fotowoltaiczną,
- ocieplenie domów oraz wymianę okien i drzwi (koszty materiałów i robocizny).

Wsparcie finansowe można otrzymać na projekty zakończone, w trakcie realizacji lub jeszcze nierozpoczęte. Należy jednak pamiętać, że rozliczeniu podlegać będą koszty poniesione nie wcześniej niż 6 miesięcy przed złożeniem wniosku.

Inwestycja musi zostać zakończona:

- do 30 miesięcy - podstawowy i podwyższony poziom dofinansowania
- do 36 miesięcy - najwyższy poziom dofinansowania; od daty złożenia wniosku o dofinansowanie.

Kto może skorzystać?

PODSTAWOWY POZIOM DOFINANSOWANIA

osoba fizyczna, która jest właścicielem / współwłaścicielem domu jednorodzinnego lub wydzielonego w takim domu lokalu mieszkalnego z wyodrębnioną księgą wieczystą oraz spełnia kryterium dochodowe:

- ma roczne zarobki (dochód roczny) do 100 000 zł.

PODWYŻSZONY POZIOM DOFINANSOWANIA

osoba fizyczna, która ma miesięczne łączne zarobki jej i osób z nią mieszkających i wzajemnie utrzymujących się, które w przeliczeniu na osobę (przeciętny dochód na osobę w gospodarstwie domowym) nie przekraczają:

- 1564zł – gospodarstwo wieloosobowe,
- 2189 zł – gospodarstwo jednoosobowe.

Dodatkowo, jeżeli prowadzona jest działalność gospodarcza – przychód Beneficjenta nie może być większy niż 30 minimalnych wynagrodzeń za pracę.

NAJWYŻSZY POZIOM DOFINANSOWANIA

osoba fizyczna, która ma miesięczne łączne zarobki jej i osób z nią mieszkających i wzajemnie utrzymujących się, które w przeliczeniu na osobę (przeciętny dochód na osobę w gospodarstwie domowym) nie przekraczają:

- 900 zł – gospodarstwo wieloosobowe,
- 1 260 zł – gospodarstwo jednoosobowe.

Lub osoba fizyczna, która ma ustalone prawo do otrzymywania zasiłku stałego, zasiłku okresowego, zasiłku rodzinnego lub specjalnego zasiłku opiekuńczego, potwierdzone w zaświadczeniu wydanym na wniosek Beneficjenta, przez wójta, burmistrza lub prezydenta miasta, zawierającym wskazanie rodzaju zasiłku oraz okresu, na który został przyznany (zaświadczenie to mieszkańcy mogą otrzymać w Ośrodku Pomocy Społecznej w Chorzelach).

Dodatkowo, jeżeli prowadzona jest działalność gospodarcza – przychód Beneficjenta nie może być większy niż 20 minimalnych wynagrodzeń za pracę.

Więcej informacji można znaleźć na stronie internetowej <https://czystepowietrze.gov.pl/czyste-powietrze/> lub w punkcie konsultacyjno-informacyjnym (wtorki i czwartki w godz.7:30 - 13:30, tel. 29 751 65 52).

Weź dofinansowanie z programu „Czyste Powietrze”



Ministerstwo
Klimatu i Środowiska

I złożyć e-wniosek przez Internet

- 1 Wejdź na rządowy portal **gov.pl** (zakładka „Nieruchomości i środowisko” a potem opcja „Skorzystaj z programu Czyste Powietrze”)
- 2 Kliknij przycisk **ZŁÓŻ WNIOSEK** (przeniesiesz się na gwd.nfosigw.gov.pl)
- 3 **Zaloguj / zarejestruj się** za pomocą login.gov.pl (przeniesiesz się na stronę login.gov.pl)
- 4 Wybierz sposób **logowania**
- 5 **Utwórz i wypełnij** wniosek o dofinansowanie
- 6 **Sprawdź** wypełniony wniosek
- 7 **Dołącz wymagane załączniki** w formie skanów lub dokumentów elektronicznych
- 8 **Podpisz wniosek elektronicznie** za pomocą profilu zaufanego lub podpisu kwalifikowanego
- 9 **Wyślij dokumenty**, czyli wniosek z załącznikami (potwierdzenie złożenia wniosku otrzymasz na e-mail)



II złożyć papierowy wniosek w urzędzie

- 1 Zaloguj się na **Portalu Beneficjenta** dostępnym na stronie internetowej właściwego wojewódzkiego funduszu ochrony środowiska i gospodarki wodnej
- 2 **Pobierz** edytowalny formularz PDF wniosku
- 3 **Wypełnij wniosek**
- 4 **Zweryfikuj wypełniony wniosek**
- 5 **Złóż wniosek** na skrzynkę podawczą Portalu Beneficjenta
- 6 **Wydrukuj** wniosek
- 7 **Dołącz wymagane załączniki**
- 8 **Podpisz wniosek**
- 9 **Złóż wniosek osobiście lub drogą pocztową bądź kurierem** do właściwego WFOSiGW lub jego oddziału lub gminy, która zawarła porozumienie o realizacji programu



III złożyć wniosek w banku i skorzystać z Kredytu Czyste Powietrze

- 1 Przyjdź do **oddziału banku** (lub partnera banku), który przystąpił do programu „Czyste Powietrze”
- 2 **Złóż wniosek** o Kredyt Czyste Powietrze (bank poinformuje Cię, czy kredyt jest objęty gwarancją BGK)
- 3 **Skompletuj i złóż wymagane załączniki**
- 4 Po przyznaniu kredytu, **bank wypełni Twój wniosek** o dofinansowanie z programu „Czyste Powietrze”
- 5 **Sprawdź i podpisz** wypełniony wniosek o dofinansowanie
- 6 **Bank wyśle Twój wniosek** do wojewódzkiego funduszu ochrony środowiska i gospodarki wodnej



czystepowietrze.gov.pl

PRZESTAŃ SIĘ TRUĆ!

Dym z komina zawiera pył i inne zanieczyszczenia, w tym substancje rakotwórcze!

W Polsce z powodu chorób wywołanych zanieczyszczonym powietrzem rocznie umiera ok. 45 tys. osób, czyli ponad 7 razy więcej niż w wyniku biernego palenia.

Zanieczyszczenia powietrza mają negatywny wpływ na nasz organizm. Mogą powodować:

- Zaburzenia pracy wątroby, • Niedokrwienie serca,
- Alergie, • Choroby płuc, • Bóle głowy.

Pyły i gazy są emitowane do powietrza głównie w wyniku:

- Spalania paliw stałych w piecach i kotłach domowych (tzw. niska emisja),
- Spalania paliw płynnych w silnikach samochodowych (tzw. emisja liniowa),
- Spalania paliw stałych w energetyce i przemyśle (tzw. wysoka emisja),
- Procesów przemysłowych,
- Emisji wtórnej zanieczyszczeń pyłowych z powierzchni odkrytych np. dróg, chodników, boisk oraz z powierzchni pyłących.

„CZyste Powietrze” to kompleksowy program, którego celem jest poprawa jakości powietrza oraz zmniejszenie emisji gazów cieplarnianych poprzez wymianę źródeł ciepła i poprawę efektywności energetycznej budynków mieszkalnych jednorodzinnych. Narzędziem w osiągnięciu celu jest dofinansowanie przedsięwzięć realizowanych przez beneficjentów uprawnionych do podstawowego, podwyższonego i najwyższego poziomu dofinansowania.

TO MY TWORZYMY ATMOSFERĘ

Ogrzewaj mądrze - Podłącz budynek do sieci ciepłowniczej lub gazowej, zainwestuj w kocioł nowej generacji i opał wysokiej jakości lub inne, nowoczesne źródło ciepła.

Dbaj o okoliczną zieleń - Drzewa i krzewy produkują tlen i pochłaniają część zanieczyszczeń.

Dawaj dobry przykład - Edukuj najmłodszych. Pozytywne nawyki u dzieci zaowocują czystszyim powietrzem w przyszłości. Rozmawiaj na temat ochrony powietrza z rodziną.

Reaguj na zachowania sąsiadów - Osoby, które palą odpady, szkodzą również Tobie. Może Twój sąsiad nie zna jeszcze miejscowej uchwały antysmogowej, która ma zapewnić poprawę jakości powietrza w Twoim regionie? Powiedz mu, że to akt prawny, który nakłada ograniczenia w zakresie użytkowania kotłów na paliwa stałe.

Wybieraj mądrze - Postaw na odpowiednią termoizolację oraz redukcję strat ciepła. To przełoży się na oszczędność energii i tym samym Twoich rachunków za ogrzewanie. Jeśli chcesz się zabezpieczyć przed wzrostem cen energii – zmniejsz jej zużycie. Jak? Skorzystaj z dotacji z programu „Czyste Powietrze”, ociepl swój dom i oszczędnie gospodaruj energią. Termomodernizacja to jedyne pewne i opłacalne rozwiązanie.



SZANOWNI MIESZKAŃCY! PRZYPOMINAMY O MOŻLIWOŚCI KORZYSTANIA Z DARMOWEJ APLIKACJI DOTYCZĄCEJ ODPADÓW - EcoHARMONOGRAM!

Dzięki aplikacji możecie bezpłatnie, w telefonach lub komputerach, z każdego miejsca, bez konieczności wyszukiwania i przemieszczania się, sprawdzić gdzie wyrzucić odpady, jakie są terminy odbioru odpadów komunalnych oraz kiedy jest płatność.

Aplikacja dostarcza również wszelkich niezbędnych informacji potrzebnych do prowadzenia prawidłowej segregacji odpadów, m.in. dzięki zakładce gdzie wyrzucić, jak również przypomina o nadchodzących terminach płatności za odpady. Koszt udostępnienia usługi pokrywa Gmina.

Gmina Chorzele działa w obszarze gospodarki odpadami z myślą o mieszkańcach. Wszystko wskazuje na to, że dzięki dobremu zarządzaniu i współpracy z mieszkańcami - nie będzie konieczności podwyższenia opłat za odbiór śmieci. To wspaniała wiadomość, zwłaszcza w czasie inflacji i wzrostu cen!

Jednocześnie przypominamy, że wpłat należy dokonywać na wydodrębiony rachunek bankowy dotyczący opłaty za gospodarowanie odpadami komunalnymi.

Nr 49 8924 0007 0025 0216 2003 0007 w Banku Spółdzielczym w Przasnyszu!

Zachęcamy wszystkich do pobrania i korzystania z aplikacji „Eco Harmonogram”!



Eco Harmonogram
EcoHarmonogram

4,0 ★
407 opinii

Ponad
Pobrania

3
PEGI 3 0

Zainstaluj



▶ GMINA CHORZELE W PARTNERSTWIE Z SAMORZĄDEM WOJEWÓDZTWA MAZOWIECKIEGO REALIZUJE PROJEKT PN. „MAZOWIECKI PROGRAM PRZYGOTOWANIA SZKÓŁ, NAUCZYCIELI I UCZNIÓW DO NAUCZANIA ZDALNEGO”.

W ramach projektu Publiczna Szkoła Podstawowa im. Ojca Honoriusza Kowalczyka w Duczyminie otrzyma pakiet sprzętu w postaci: zestawów komputerowych, laptopów, drukarek, urządzenia wielofunkcyjnego, projektora multimedialnego, monitora interaktywnego oraz pakiet oprogramowań wspierających naukę zdalną.

Ponadto wsparciem szkoleniowym w zakresie nauczania zdalnego objęci zostaną nauczyciele i uczniowie.

Beneficjent: Samorząd Województwa Mazowieckiego oraz Partner: Gmina Chorzele realizują projekt dofinansowany z Funduszy Europejskich „Mazowiecki program przygotowania szkół, nauczycieli i uczniów do nauczania zdalnego”

Celem projektu jest podniesienie jakości nauczania w 472 szkołach z terenu Województwa Mazowieckiego poprzez zakup sprzętu i oprogramowania oraz przeprowadzenie szkoleń mających na celu przygotowanie szkół, nauczycieli i uczniów do nauki zdalnej.

Dofinansowanie projektu z UE: 45 499 838, 76 PLN

Wartość projektu (ogółem): 70 624 291, 63 PLN



Wartość projektu wynosi 70 624 291, 63 zł, natomiast dofinansowanie ze środków Unii Europejskiej wynosi: 45 499 838, 76 zł.

Program realizowany jest w ramach X Osi priorytetowej „Edukacja dla rozwoju regionu”, Działania 10.1 „Kształcenie i rozwój dzieci i młodzieży”, Poddziałania 10.1.1 „Edukacja ogólna”, a jego celem jest podniesienie jakości nauczania w 472 szkołach z terenu Województwa Mazowieckiego poprzez zakup sprzętu i oprogramowania oraz przeprowadzenie szkoleń mających na celu przygotowanie szkół, nauczycieli i uczniów do nauki zdalnej.

INFORMACJA DOTYCZĄCA SKŁADANIA WNIOSKÓW O OSZACOWANIE SZKÓD SPOWODOWANYCH PRZEZ HURAGAN

Informujemy wszystkich rolników, iż Burmistrz Miasta i Gminy Chorzele w trybie pilnym wystąpiła z wnioskiem do Instytutu Meteorologii i Gospodarki Wodnej w sprawie wydania ekspertyzy dotyczącej wystąpienia na terenie Gminy Chorzele niekorzystnego zjawiska atmosferycznego (huragan), jaki nawiedził naszą gminę w dniu 19 lutego 2022 roku.

W czasie oczekiwania na ekspertyzę istnieje możliwość składania przez rolników wniosków o oszacowanie szkód w gospodarstwach rolnych, w których wystąpiły szkody.

Termin składania wniosków określa się do dnia 4 marca 2022 roku.

Wnioski powinny być złożone na odpowiednich formularzach: Formularz wniosku do pobrania na stronie www.chorzele.pl. Formularze dostępne są również w siedzibie Urzędu Miasta i Gminy w Chorzelach.

Do wniosku należy dołączyć :

- wykaz działek deklarowanych do płatności bezpośrednich na bieżący rok.
- kopię zgłoszenia do Systemu Identyfikacji i Rejestracji Zwierząt na dzień wystąpienia niekorzystnego zjawiska atmosferycznego (IRZ)/księga stada/paszporty.

Szczegóły pod numerem telefonu: (29) 751 65 44

Wyjaśniamy, iż Wojewoda Mazowiecki, aby mógł potwierdzić wystąpienie szkody na protokołach złożonych przez komisję do spraw szacowania strat w rolnictwie, niezbędne jest dostarczenie Wojewodzie ekspertyzy z Instytutu Meteorologii i Gospodarki Wodnej - Państwowego Instytutu Badawczego, o którą to ekspertyzę burmistrz już wystąpił.

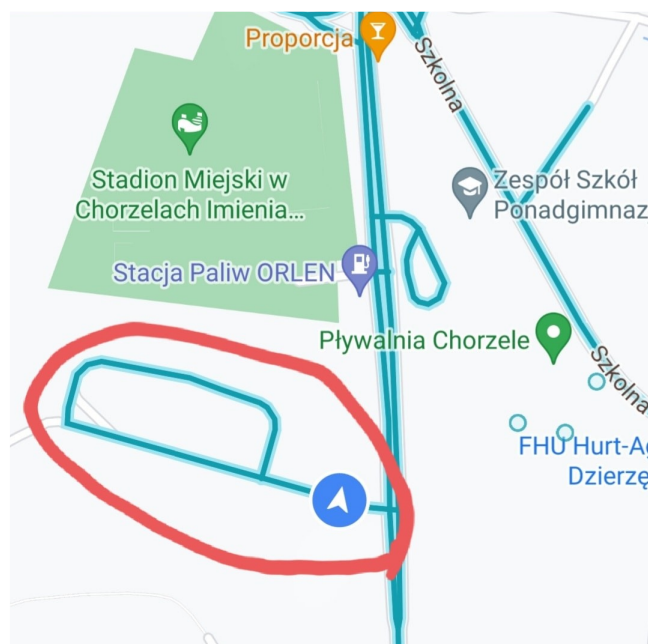


GMINA PRZYGOTOWUJE SIĘ DO OGŁOSZENIA PRZETARGU NA BUDOWĘ DROGI GMINNEJ W CHORZELACH

Gmina Chorzele przygotowuje się do ogłoszenia przetargu pn. „Budowa drogi gm. w miejscowości Chorzele wraz z budową kanalizacji deszczowej i sanitarnej, oświetlenia drogowego i przyłączy wodociągowych” - osiedle przy ulicy Grunwaldzkiej.

Posiadamy już kompletną dokumentację projektowo – kosztorysową i przygotowujemy się do ogłoszenia przetargu na wykonanie zadania, polegającego na budowie nawierzchni jezdni z kostki betonowej wraz pobocznymi i zjazdami do posesji oraz ciągiem pieszo-rowerowym z kostki betonowej. Projekt obejmuje także wykonanie wyniesionego przejścia pieszo-rowerowego, budowę kanalizacji deszczowej, wykonanie trzech przyłączy wodociągowych w granicach pasa drogowego, wykonanie przyłącza kanalizacji sanitarnej, oświetlenia ulicznego LED oraz włączenie modernizowanej drogi do drogi krajowej nr 57.

Gmina informuje, że na realizację ww. inwestycji pozyskała 2 590 609,99 zł z Rządowego Funduszu Polski Ład: Program Inwestycji Strategicznych.





GMINA CHORZELE PRZED NASZĄ ERĄ - CZYLI ARCHEOLOGICZNA PODRÓŻ W PRZESZŁOŚĆ ŚLADAMI NAJSTARSZEJ ODNALEZIONEJ NA TYM TERENIE OSADY.

Przemierzając naszą gminę zauważamy jak z roku na rok zmienia się jej krajobraz – coś powstaje, nowe zastępuje stare, granice miasta poszerzają się wzdłuż i wszerz rozbudowując nowe osiedla i sprzyjając rozwojowi kolejnych inwestycji, zasadzone kilkanaście lat temu drzewka przeobrażają się w lasy, a rzeki rządząc się prawami natury meandrują delikatnie przesuwając swoje koryta.

Starsi mieszkańcy, którzy przeżyli tu niemal całe życie często wspominają jak wyglądał niegdyś rynek, miasto, jak wyglądały wioski, wspominają jak dawniej toczyło się codzienne życie, opowiadają historię tych miejsc. Czy jednak myśląc o przeszłości, zastanawiamy się jak gmina Chorzele wyglądała jeszcze wcześniej? To nic trudnego wyobrazić ją sobie 50, 60 lat temu, czy w okresie międzywojennym, może nawet przedwojennym. Zachowały się rozmaite materiały, które znacznie to ułatwiają - opisy, relacje, fotografie, niektórzy z nas czasy te, czy opowieści o nich znają z pierwszej ręki.

Im dalej tym trudniej, nie ma fotografii, żadnych rycin ani obrazów, istnieją jednak źródła pisane, które wzmiankują o Chorzelach, ich początkach sięgających XV w. Jeszcze wcześniejsze są wzmianki o przebiegającej tu granicy dzielącej stronę słowiańską, a później mazowiecką od pruskiej, pochodzą z 1343 roku.

A jeśli cofniemy się jeszcze wcześniej? W czasy przed naszą erą? Czy jesteśmy w stanie zobaczyć oczami wyobraźni co znajdowało się wówczas na terenie, gdzie wieki później wyrosło nasze miasteczko i pobliskie wsie? Lasy, bagna, rzeka? Kiedy osiedlili się tu ludzie? To wszystko w dużej mierze pozostaje kwestią domysłów, jednak na podróż w przeszłość pozwalają nam odkrycia archeologiczne, które rzucają nieco więcej światła na pradziejowy okres tych ziem oraz poszerzają horyzonty naszych wyobrażeń o tym miejscu. Co więc mówią nam odkrycia archeologiczne?

W Gminnej Ewidencji Zabytków Chorzel widnieje aż 177 stanowisk archeologicznych. Mianem stanowiska archeologicznego nazywane są miejsca, w których odnaleziono materialne ślady ludzkiej działalności np. przedmioty, pozostałości osad, grodów, cmentarzyska itp. charakterystyczne dla danej epoki.

Wśród wielu zabytków archeologicznych odkrytych na terenie całej gminy, niewątpliwie najciekawszym obiektem jest leśne stanowisko „Łysa Góra”. To piaszczysta wydma wśród łąk, położona na prawym brzegu Orzyca, która na mapie Archeologicznego Zdjęcia Polski i w literaturze archeologicznej figuruje jako stanowisko numer 1. Mimo, iż w opracowaniach archeologicznych obiekt przypisany jest jako formalnie przynależny do wsi Rembielin, w rzeczywistości położony jest w okolicach Przątaliny, na terenie sołectwa Bagienice, ok. 1100 m. na północny zachód od Chorzel. Nazewnictwo archeologiczne zostało prawdopodobnie zaczerpnięte od mieszkańców Rembielina, którzy byli wówczas właścicielami położonych wokół stanowiska gruntów rolnych.



Stanowisko archeologiczne „Łysa Góra” - widok od strony południowej. Foto: UMIG

**W Gminnej Ewidencji Zabytków
znajduje się 177 kart zabytków
archeologicznych.**

**Obiekty związane z bytowaniem ludzi
na tych terenach odnaleziono niemal
w każdej miejscowości. Najwięcej
śladów z okresu pradziejowego
znaleziono m.in. w: Budkach,
Dzierzędzie Nadborach, Dąbrowie,
Gadomcu Chrzczanach, Gadomcu
Miłocięta, Grądzie Rycickim,
Jedlince, Krzynowłodze Wielkiej,
Liwkach, Niskich Wielkich,
Opaleńcu, Bagienicach,
czy Rycicach.**

Łysa Góra — widok z góry; ukształtowanie terenu



Łysa Góra — widok z góry; ortofotomapa



53.26581876251592, 20.87378729356274

Zespół osadniczo-grzebalny zwany „Łysą Górą” to jeden z najstarszych, odnalezionych do tej pory śladów osadnictwa pradziejowego na obszarze gminy Chorzele. Stanowisko archeologiczne zostało odkryte w późnych latach 50. XX wieku. Pierwsze badania przeprowadzał w tym miejscu Andrzej Kempisty, który na podstawie sondażowego wykopu uznał to miejsce za osiedle obronne, należące do kultury łużyckiej, jednak teza ta została szybko zweryfikowana podczas kolejnych badań archeologicznych prowadzonych na „Łysej Górze” w latach 70., 80. oraz 90..

Badania wykopaliskowe rozpoczęto tu w 1971 r., kierowały nimi dr Łucja Okulicz oraz mgr Sylwia Wierzbicka-Pawłowska z Katedry Archeologii Pradziejowej i Wczesnośredniowiecznej

UW. Przebadano wówczas trzy ary w południowej części wzniesienia odkrywając liczne kawałki ręcznie lepionej ceramiki, dwie fibule – brązową i żelazną, brązowe bransolety oraz fragmenty naszyjnika, ułamki ozdób brązowych i żelaznych, szklane paciorki, kilka żużli i zabytki krzemienne. Odślaniając kolejne partie ziemi natrafiono na 45 jam grobowych z pochówkami ciepłopalnymi, fragmentami ceramiki i kamieniami,

z czego niektóre nosiły ślady przepalania. Na południowo-wschodnim stoku „Łysej Góry” odnaleziono duże fragmenty glinianej prążnicy, węgle drzewne, wśród nich żelazny półkosek oraz siekierkę z tulejką, które wg przypuszczeń badaczek, były urządzeniem do nawęglania stali z okresu późnolateńskiego (150 r. p.n.e. – pocz. I w. n.e.). Odkryta ceramika natomiast, którą w większości stanowiły kulistodenne naczynia, wskazywała przynależność stanowiska do kultury kurhanów zachodniobałtyjskich, typowej dla obszaru Mazur i Północnego Mazowsza.

Kolejny sezon badań otwarto w 1972 roku. Wykopaliska kontynuowała dr Ł. Okulicz wraz z dr hab. Jerzym Okuliczem, wówczas prace prowadzono w południowej części stanowiska. Na powierzchni 2,5 ara wyeksplorowano 94 jamy grobowe, które zalegały w kilku warstwach, często przecinając się wzajemnie. Wypełniska jam stanowiły zwykle silnie przepalone warstwy węgla drzewnych, ziemi oraz duża ilość rozsypanych zwęglonych ziaren zbóż i nasion, w kilku przypadkach ziarnami wypełniano naczynia gliniane. Odsłonięto również kilkanaście wykopów rabunkowych, przez które zniszczona została część pochówków.

Na podstawie wydobytych obiektów oraz sposobu pochówku, cmentarzysku przypisano przynależność do kultury kurhanów zachodniobałtyjskich. Co ciekawe, mimo zniszczeń, jak opisywali badacze, uwagę zwracało bogactwo wyposażenia grobów w szklane paciorki, gliniane przęśliki, ozdoby brązowe (zapinki, bransolety itp.), narzędzia żelazne (m.in. szydła, noże) charakterystyczne w formie dla ośrodków metalurgicznych funkcjonujących we wczesnej epoce żelaza w rejonie Półwyspu Sambijskiego oraz

ZAWIESZKA Z BRAZU - OKRES HALSZTACKI - OKRES LATEŃSKI



GLINIANE NACZYNIĘ SITOWATE - OKRES HALSZTACKI - LATEŃSKI



NACZYNIĘ GLINIANE - OKRES HALSZTACKI - OKRES LATEŃSKI



TARCZKA Z BRAZU Z OTWOREM - OKRES HALSZTACKI - OKRES LATEŃSKI



Stanowisko archeologiczne „Łysa Góra” od strony zachodniej. Foto: UMiG

rzemiosła celtyckiego – co świadczyło o importach.

Na szczególną uwagę zasługują zwłaszcza odnalezione na wydmy importy celtyckie, datowane na III w. p.n.e. i będące najstarszym na Mazowszu zespołem 14 zabytków pochodzących z kręgu tej kultury. Warto tu wspomnieć, że Celtowie od IV w. p.n.e. do II w. p.n.e. zamieszkiwali południowe obszary dzisiejszej Polski, a ich cywilizacja wywierała ogromny wpływ na rozwój metalurgii żelaza wśród ludności, z którą utrzymywali oni kontakty handlowe. Celtowie przynieśli na ziemie polskie umiejętność pozyskiwania i obróbki żelaza, znali tajniki produkcji szklarskiej, wykorzystywali koło garncarskie oraz posługiwali się własnym systemem monetarnym, nigdy jednak nie stworzyli własnego państwa, mimo objęcia swym osadnictwem znacznych części Europy. Importy o cechach charakterystycznych dla celtyckiego rzemiosła, odnalezione na terenie „Łysej Góry” - osady tak daleko wysuniętej na północ, były rzadkością na obszarach północnego Mazowsza. Może to świadczyć o handlu z tutejszymi mieszkańcami. Osada leżała zapewne w miejscu przeprawy przez dolinę Orzyca w ramach szlaku handlowego, tuż przy naturalnym przejściu z Kujaw i Mazowsza na Mazury, biegnącego z południa poprzez Wzniesienie Mławskie. Część badaczy wysuwa nawet wnioski, iż mogła tędy przebiegać jedna z odnóg biegnącego nad Bałtyk szlaku bursztynowego, kontrolowanego przez Celtów, a prowadzącego na zasobną w bursztyn Sambię.

Badaczka Ł. Okulicz kontynuowała swoje badania jeszcze w 1973 i 1974 r., prowadząc wykopaliska na dalszej części cmentarzyska i ujawniając jeszcze 130 jam grobowych zalegających w dwóch warstwach. Część jam posiadała na dnie bruk kamienny, na którym ustawione były popielnice z prochami zmarłych i darami. W dalszym ciągu odkrywano wiele zabytków z brązu i żelaza, gliniane przęśliki, przepalane krzemienie, szklane i bursztynowe paciorki itp.

Na kolejne wykopaliska „Łysa Góra” czekała do lat 80. XX w. Badania trwały wówczas przez cztery lata, a pracami kierował mgr Adam Waluś i mgr Jacek Kowalski z Instytutu Archeologii UW. W tym czasie przebadano około 11 arów stanowiska, eksplorowano obszar, który wg badaczy, zajmowany był przez osadę. Odślonięto liczny materiał ceramiczny, jamy zasobowe (pełniące wówczas rolę swoistych spiżarni, do przechowywania m.in. ziarna), pozostałości obiektów mieszkalnych, przeprowadzono również wiercenia mające uchwycić przebieg domniemanego pomostu prowadzącego od podstawy wydmy ku rzece. Ponownie natrafiono na narzędzia i ozdoby z brązu



Stanowisko archeologiczne „Łysa Góra”. Foto: UMiG



i żelaza (nóż, tarczki, zapinki, zausznice z paciorkami) oraz jamy grobowe.

W 1992 r. na omawianym stanowisku miały miejsce ostateczne badania archeologiczne o charakterze ratowniczym, a pieczę nad nimi sprawował Antoni Smoliński.

W wyniku wieloletnich badań archeologicznych i na podstawie odkrytych relikwii, możliwe było ustalenie prawdopodobnych losów „Łysej Góry”. Niewątpliwie w miejscu tym istniała osada mieszkalno-produkcyjna, która zajmowała najbardziej obronny południowo-zachodni rejon wydmy, dodatkowo odgradzony od reszty najprawdopodobniej rowem, podkreślającym jej walory obronne. Naturalne zabezpieczenia stanowiły również otaczające wydmy bagniste tereny i rzeka. Zabudowę osady stanowiły półziemiankowe budynki, które rozlokowano wzdłuż zboczy wydmy.

W części budynków odkryto miejsca po paleniskach, ułożonych zazwyczaj w pobliżu północno-wschodniego narożnika domostwa. Najprawdopodobniej w osadzie istniało również zaplecze produkcyjne, o czym świadczą odkryte w znacznej liczbie tygielki służące do wytapiania żelaza.

Przypuszczalnie z uwagi na stopniowy upadek plemion celtyckich i załamanie się szlaków handlowych pod koniec II w. p.n.e., osada zaczęła tracić na znaczeniu, a zamieszkująca ją ludność utraciła, być może, główne źródło bogacenia się.

Od około 120 r. p.n.e. „Łysa Góra” zaczęła pełnić nową funkcję – na miejscu opuszczonej osady ulokowano cmentarzysko z grobami ciałopalnymi, które prawdopodobnie zostało

założone przez nowo przybyłe w te okolice grupy ludności kultury kurhanów zachodniobałtyjskich. Podstawową formą pochówku na nekropoli były groby jamowe, do których składano spalone szczątki ludzkie wraz z pozostałościami stosu i darami grobowymi (mogło być to uzbrojenie, ozdoby, narzędzia lub naczynia spalone wraz z ich właścicielem), obok nich występowały również groby popielnicowe. Część grobów posiadała nieregularne bruki kamienne układane na dnie jam, gdzie ustawiano naczynia z prochami i ziarnami, w kilku przypadkach zaobserwowano zniszczone zewnętrzne konstrukcje drewniane z grubych brewion otaczające brzegi jamy, lub pojedyncze słupy wkopane w jej środek. Nad wszystkimi grobami ustalono obecność bruków kamiennych, które łączyły się oznaczając

Obiekty odkryte podczas wykopalisk archeologicznych na „Łysej Górze”:



BRANSOLETY Z BRĄZU (IMPORT CELTYCKI) - OKRES LATEŃSKI



ZAUSZNICE Z DRUTU BRĄZOWEGO Z KÓLECZKAMI I PACIORKAMI SZKLANYMI - OKRES HALSZTACKI - OKRES LATEŃSKI



FRAGMENT ŻELAZNEJ ZAPINKI (IMPORT CELTYCKI) - OKRES LATEŃSKI



FRAGMENT TAŚMY BRĄZOWEJ ORNAMENTOWANEJ - OKRES LATEŃSKI



ŻELAZNY NÓŻ SIERPOWY - OKRES HALSZTACKI - OKRES LATEŃSKI



SIEKIERKA ŻELAZNA - IMPORT CELTYCKI

Najstarsze ślady związane z funkcjonowaniem osady pochodzą, wg badaczy, ze schyłku wczesnej epoki żelaza (ok. 500 r. p.n.e.), jednak samą osadę założono ok. 400 r. p.n.e., na podstawie odkrytych zabytków założono, że przetrwała ona do II w. p.n.e.



obszar zajęty przez pochówki. Cmentarzysko użytkowano aż do I w. n.e. (okres wpływów rzymskich).

Badacze nie są jednak do końca zgodni co do przynależności kulturowej ludności zamieszkującej osadę. W początkowym okresie badań zamieszkującą tam ludność wiązano z kulturą kurhanów zachodniobałtyjskich, później natomiast z kulturą grobów kloszowych, następnie doszukiwano się podobieństw do kultury pomorskiej, to znów wracano do pierwszej opcji, jednak w trakcie kolejnych badań uznano, iż osada kojarzyła typową społeczność pogranicza kulturowego, gdzie przenikały się wpływy wymienionych wyżej kultur, oraz kultury przeworskiej w końcowym etapie funkcjonowania stanowiska.

Liczne zabytki pozyskane w trakcie badań wskazują na ogromną wartość poznawczą i zabytkową stanowiska. Jak do tej pory „Łysa Góra” nie została całkowicie przebadana, ani nie doczekała się jednolitej monografii, jednak w 1992 r. została wpisana do rejestru zabytków (forma ochrony 317), dzięki czemu podlega ochronie prawnej.



Pamiętaj!

Jeśli chcesz przeprowadzić poszukiwania zabytków na własną rękę, warunkiem koniecznym jest uzyskanie pozwolenia od właściwego Wojewódzkiego Konserwatora Zabytków.

Przed wpisem do rejestru stanowisko było nagminnie niszczone przez wieloletnie uprawy, wybieranie piasku, wywożenie śmieci i różnego typu działalność ludzką.

Powinniśmy pamiętać, że ratowanie dziedzictwa polega na zabezpieczeniu go i utrzymaniu w możliwie nienaruszonym stanie. Dzięki ochronie zabytków, w tym obiektów archeologicznych, możliwe jest zachowanie dziedzictwa dla kolejnych pokoleń.

Ochrona niezmiernie ważna jest także dla badaczy z różnych dziedzin, którzy w przyszłości będą mogli kontynuować badania z użyciem coraz nowszych narzędzi, a tym samym odkrywać cenne informacje o historii naszych przodków i poszczególnych miejsc, wraz z kontekstem realiów historycznych i kulturowych wówczas panujących.

Być może i sama „Łysa Góra” doczeka się jeszcze kontynuacji badań archeologicznych, które pozwolą na dokładniejsze określenie losów jej mieszkańców sprzed wieków.

Bibliografia do powyższego opracowania dostępna jest na stronie www.chorzele.pl, zakładka „kultura” - „zabytki i dziedzictwo kulturowe”.



Stanowisko archeologiczne „Łysa Góra” od strony północno-wschodniej.

KSIĄŻKA NA TELEFON W NASZEJ BIBLIOTECE

Biblioteka Główna Chorzele	507 874 529
Filia dla Dzieci i Młodzieży	607 493 213
Filia w Zarębach	29 752 21 25
Filia w Krukowie	507 874 504
Filia w Duczynie	609 806 892

MIEJSKO-GMINNA BIBLIOTEKA PUBLICZNA W CHORZELACH OGŁASZA AKCJĘ "KSIĄŻKA NA TELEFON"

Akcja "Książka na telefon", jest dodatkową opcją do tradycyjnego wypożyczania. Biblioteki są otwarte normalnie dla czytelników (1 osoba na 15 m.) Chcemy aby osoby niechętne do wypożyczania w siedzibie biblioteki miały możliwość umówienia się z biblioteką na konkretną godzinę w celu wymiany książek.



ROMANTYCZNA KOLACJA Z OKAZJI WALENTYNEK W OŚRODKU UPOWSZECHNIANIA KULTURY W CHORZELACH



Pod koniec stycznia chorzelski OUK, po raz trzeci, ogłosił konkurs walentynkowy, w którym nagrodą główną było zaproszenie na romantyczną kolację przy świecach dla trzech wylosowanych par z terenu gminy. Aby wziąć udział w konkursie wystarczyło zgłosić swoją kandydaturę w wiadomości na profilu Facebook OUK w Chorzelach, telefonicznie lub osobiście i oczekiwać losowania. Losowanie odbyło się 11 lutego, a wśród zwycięskich par znaleźli się:

- ♥ Ewelina i Mariusz Czyżewscy
- ♥ Marta i Arkadiusz Kołakowscy
- ♥ Marta i Zbigniew Krupińscy

Kolacja przygotowana w ramach „Facebookowego Konkursu Walentynkowego” odbyła się w walentynkowy wieczór. Były czerwone róże, serduszka, szampan, pięknie nakryte stoły i romantyczna atmosfera.

Konkurs powoli staje się coroczną tradycją, trwającą już od kilku lat i cieszy się dużym zainteresowaniem. Wszystkich zakochanych zachęcamy do udziału w kolejnej edycji walentynkowego konkursu organizowanego przez OUK za rok.

Na profilu Facebookowym Ośrodka Upowszechniania Kultury w Chorzelach możecie obejrzeć całą fotorelację z wydarzenia.



SEBASTIAN MOSZCZYŃSKI HALOWYM MISTRZEM POLSKI W SKOKU WZWYŻ DO LAT DWUDZIESTU!

Sebastian Moszczyński, absolwent SP nr 2 w Chorzelach i wychowanek Andrzeja Dannelskiego - Halowym Mistrzem Polski w skoku wzwyż w kategorii U20!

Wielkie gratulacje dla Sebastiana i jego trenera Roberta Nazarkiewicza. Jesteśmy dumni i trzymamy kciuki za dalsze sukcesy!





FANTASTYCZNE FERIE Z OUK W CHORZELACH

Jak co roku, na czas ferii zimowych Ośrodek Upowszechniania Kultury w Chorzelach przygotował wiele kreatywnych zajęć i rozrywek dla dzieci i młodzieży z terenu gminy. Dzieciaki miały okazję opanować nowy układ taneczny, poćwiczyć zdolności manualne podczas zajęć plastycznych, spróbować swoich sił w grze na instrumentach, nauczyć się przyrządzania pizzy, czy też wykazać się umiejętnościami aktorskimi podczas zajęć teatralnych.

Ferie zaczęły się od zajęć kulinarnych i przyrządzania mini pizzy. Zaraz po nich nasi młodzi mieszkańcy uczestniczyli w zajęciach komputerowych, ucząc się tworzenia ciekawych prezentacji w programie PowerPoint oraz słuchając rad na temat bezpieczeństwa w sieci.

Kolejnego dnia odbył się fantastyczny bal kostiumowy. Dzieciaki wcieliły się w postaci z bajek i filmów, a przy okazji świetnej zabawy z animatorem i integracji poznały nowy układ taneczny.

Dzień trzeci poświęcony był zajęciom teatralnym i aktorstwu oraz nauce gry na instrumentach dętych takich jak flet, klarnet czy puzon. Kapelmistrz prezentował instrumenty i opisywał ich poszczególne elementy, wszyscy chętni mogli spróbować zagrać na wybranym instrumencie i zapisać się na regularne zajęcia muzyczne.

W czwartek odbyły się zajęcia taneczne oraz popołudnie z planszówkami, natomiast w piątek tematem przewodnim zajęć była pomoc ptakom podczas zimy. Dzieciaki miały szansę wykazać się kreatywnością budując karmnik oraz przygotowując kulę smalcową z nasionami dla ptaków.

Drugi tydzień ferii rozpoczął się od ogniska z kiełba-





skami i zabawami w plenerze. We wtorek natomiast rozegrano Turniej tenisa stołowego o Puchar Dyrektora OUK kat. OPEN, który cieszył się sporym zainteresowaniem ze strony dzieci, młodzieży i dorosłych.

Na następny dzień zaplanowano „Popołudnie z Disneyem” gdzie odbył się seans bajki pt. „Naprzód”. Dodatkową atrakcją umilającą seans było przy-

gotowanie zimowej, gorącej czekolady z piankami.

W czwartek, dzieciaki mogły uczestniczyć w zajęciach muzycznych i karaoke, natomiast ostatniego dnia ferii z OUK w ciekawych zajęciach plastycznych.

Krótko podsumowując, frekwencja na zajęciach przygotowanych przez OUK dopisała. Dzieciaki chętnie i aktywnie uczestniczyły we wszystkich zajęciach, przy okazji ucząc się, bawiąc i integrując z rówieśnikami. Całą fotorelację z poszczególnych dni ferii zimowych możecie obejrzeć na Facebooku OUK w Chorzelach.



FINAŁ IV GMINNEGO TURNIEJU GIER PLANSZOWYCH O PUCHAR BURMISTRZA MIASTA I GMINY CHORZELE JUŻ ZA NAMI.

7 lutego 2022 r. w Miejsko-Gminnej Bibliotece Publicznej w Chorzelach odbył się Finał Turnieju Gier Planszowych o Puchar Burmistrza Miasta i Gminy Chorzele. W rozgrywkach wzięli udział zwycięzcy eliminacji, które zostały zorganizowane w pierwszym tygodniu ferii zimowych w poszczególnych Filiach Biblioteki.

Zwycięzcom turnieju dyplomy, puchary oraz nagrody rzeczowe w imieniu burmistrz Beaty Szczepankowskiej wręczył sekretarz Rafał Gotowiec. Pozostali uczestnicy również otrzymali pamiątkowe dyplomy i nagrody pocieszenia.

Klasyfikacja przedstawia się następująco:

I MIEJSCE - Julia Majewska,

II MIEJSCE - Natalia Wilga,

III MIEJSCE - Lena Grabowska,

Finałiści: Adam Młynarski, Patrycja Karaszewska i Anna Nachtygal.

Najważniejszym celem tego Turnieju było ćwiczenie wyobraźni i koncentracji młodego człowieka, a także, a może nawet przede wszystkim propagowanie współczesnych gier planszowych jako alternatywy dla komputera, oraz pożytecznego i ciekawego sposobu spędzania wolnego czasu w gronie rówieśników i rodziny.

Wszystkim uczestnikom serdecznie gratulujemy i zapraszamy ponownie w następnym roku!!!





GMINNE MISTRZOSTWA W PIŁCE KOSZYKOWEJ

Weekend 22-23 stycznia 2022 r. był pełen emocji sportowych. W tych dniach na hali sportowej w Chorzelach odbyły się Gminne Mistrzostwa w MiniPiłce Koszykowej klas IV-VI oraz w Piłce Koszykowej klas VII- VIII w kategorii dziewcząt i chłopców. Zawody rozegrano systemem „każdy z każdym”. Zawodnicy łącznie rozegrali 13 meczów.

Do rywalizacji w obu rocznikach przystąpiło trzynaście drużyn. Drużyny reprezentowały szkoły: SP nr 2 Chorzele, SP nr 1 Chorzele, SP Krzynowłoga Wielka, SP Zaręby.

W kategorii klas IV-VI wśród dziewcząt I miejsce zajęła drużyna SP nr 2 Chorzele, II miejsce SP Zaręby. Wśród chłopców I miejsce zdobyła SP Krzynowłoga Wielka, II miejsce SP Zaręby, a III miejsce SP nr 2 Chorzele.

Na etapie powiatowym w tej kategorii wiekowej Gminę Chorzele reprezentować będzie drużyna dziewcząt z SP nr 2 Chorzele (opiekun Michał Zawojek) i SP Zaręby (opiekun Wiesław Zyra) oraz drużyna chłopców SP Krzynowłoga Wielka (opiekun Arkadiusz Stańczak), SP Zaręby (opiekun Wiesław Zyra).

W roczniku starszym wśród dziewcząt I miejsce zajęła drużyna SP Zaręby (opiekun Wiesław Zyra), II miejsce SP nr 2 Chorzele (opiekun Iwona Rogowska) i III miejsce SP Krzynowłoga Wielka. Drużyny z I i II miejscem będą reprezentować naszą gminę na etapie powiatowym.

I miejsce w kategorii chłopców zdobyła SP nr 2 Chorzele (opiekun Andrzej Danelski), II miejsce SP Krzynowłoga Wielka, III SP Zaręby i miejsce IV SP nr 1 Chorzele. Awans do etapu powiatowego uzyskali chłopcy z SP nr 2 Chorzele i SP Krzynowłoga Wielka.

Zwycięskie drużyny zostały nagrodzone pucharami, pozostałe dyplomami.

SKŁAD ZWYCIĘSKICH DRUŻYN:

KLASY IV-VI

Drużyna dziewcząt – Roksana Antosiak, Alicja Furman, Oliwia Antosiak, Marta Tłoczkowska, Joanna Szymańska, Maja Dańkowska, Nikola Antosiak, Emilia Ludwicka, Borowa Karolina, Lubowiedzka Nadia, Woźniak Maja, Wiktoria Dunajska, Julia Asztemborska.

Drużna chłopców – Błażej Bark, Dawid Gołąbiewski, Bartosz Bark, Maksymilian Błaszczak, Szymon Szmalc, Łukasz Pawluczuk, Michał Kwiatek, Mikołaj Nidzgorzski, Kacper Rzepliński, Konrad Waśniewski.

KLASY VII-VIII

Drużyna dziewcząt – Alicja Majewska, Kornelia Gut, Zuzanna Duch, Oliwia Szlachetka, Patrycja Jachimowska, Aleksandra Woźniak, Nikola Orzoł, Paulina Antosiak.

Drużyna chłopców – Adam Kowalski, Igor Pogorzelski, Jakub Niksiński, Kamil Bunalski, Kacper Szłaga, Krystian Kobylński, Filip Nysztal, Błażej Wojciechowski, Konrad Czajkowski, Filip Linowski.

Dziękujemy wszystkim drużynom za zaangażowanie i sportową walkę do końca. Dziękujemy też za miłą atmosferę i pomoc w organizacji zawodów.

Gratulujemy i życzymy kolejnych sukcesów sportowych.



ELIMINACJE POWIATOWE TURNIEJU "Z PODWÓRKA NA STADION O PUCHAR TYMBARKA" JUŻ ZA NAMI

Gospodarzem XXII edycji turnieju o Puchar Tymbarka była Szkoła Podstawowa Nr 2 w Chorzelach. W zawodach udział wzięli uczniowie z powiatu Przasnyskiego zgłoszeni przez szkoły: SP nr 3 Przasnysz, SP Krzynowłoga Wielka, SP nr 2 Chorzele.

ZWYCIĘZCY W DANEJ KATEGORII WIEKOWEJ:

U-10 Dziewczęta - SP nr 2 Chorzele

U-10 Chłopcy – SP nr 2 Chorzele

U-12 Dziewczęta - SP nr 2 Chorzele

U-12 Chłopcy - SP nr 3 Przasnysz

Zwycięzcy uzyskali awans do zawodów wojewódzkich, które odbędą się wczesną wiosną.

Gratulujemy wszystkim uczestnikom świetnej zabawy i życzymy dalszych sukcesów.



Autor: M. Zawojek - Lokalny Animator Sportu

Autor: PSP w Zaręczach

SUKCES UCZNIÓW PSP W ZARĘBACH. UCZNIOWIE ZAJĘLI II MIEJSCE W OGÓLNOPOLSKIM KONKURSIE W APLIKACJI MOBILNEJ „KOLEJOWE ABC – KOLEJOWA WYPRAWA PO NAGRODY”!

30 uczniów z PSP w Zaręczach pod opieką Pani Ewy Orzoł w dniach od 24 listopada do 8 grudnia 2021r. rywalizowało w konkursie „Kolejowe ABC - kolejowa wyprawa po nagrody” z uczniami szkół podstawowych z całej Polski.

Zadaniem uczniów było zebranie jak największej liczby punktów dla swojej grupy. Zadania jakie uczniowie musieli rozwiązywać dotyczyły bezpieczeństwa na terenach kolejowych. Gra realizowana była w ramach projektu Kampania Kolejowa



ABC realizowanego przez Urząd Transportu Kolejowego. Za zajęte miejsce uczniowie otrzymali pakiety edukacyjne m.in. odbłaski, książki edukacyjne i maskotkę bohatera Kampanii- nosorożca Rogatka.

Gratulujemy i życzymy kolejnych sukcesów!



PLAN DZIAŁANIA PRIORYTETOWEGO DLA REJONU SŁUŻBOWEGO NR VIII NA OKRES OD 01-01-2022 R. DO 30-06-2022 R.

CHARAKTERYSTYKA ZDIAGNOZOWANEGO ZAGROŻENIA W REJONIE SŁUŻBOWYM.

Zagrożenie – Chorzele, ul. Mostowa 4 oraz ul. Mostowa 5A – rejon sklepu Lewiatan oraz sklepu Malibu. W powyższym miejscu gromadzą się osoby spożywające alkohol i osoby zebrzące o pieniądze w godzinach popołudniowych i wieczornych. Swym zachowaniem

tj. poprzez spożywanie alkoholu w miejscu niedozwolonym, używanie słów wulgarnych, zebranie, zaśmianie i zanieczyszczanie miejsc dostępnych dla publiczności budzą sprzeciw społeczny, jak również wpływają demoralizująco na dzieci i młodzież uczęszczającą do szkoły. Informacje na temat zagrożenia były przekazywane przez mieszkańców Chorzel podczas pełnienia służb obchodowych, a także telefonicznie.

Źródło informacji: Własne spostrzeżenia, wnioski przekazywane od mieszkańców m. Chorzele oraz Dyrektorów i personelu szkół.

Zakładany cel do osiągnięcia: Ograniczenie występowania zdarzeń we wskazanym rejonie, poprawienie opinii mieszkańców o skuteczności oddziaływania Policji.

PROPONOWANE DZIAŁANIA WRAZ Z TERMINAMI REALIZACJI POSZCZEGÓLNYCH ETAPÓW/ZADAŃ.

- **styczeń - czerwiec 2022 r.** – współpraca z Gminną Komisją Rozwiązywania Problemów Alkoholowych mająca na celu uświadomienie społeczności gminnej o szkodliwości nadużywania alkoholu i negatywnych skutkach dla organizmu jaki i dla prawidłowego funkcjonowania w społeczeństwie.
- **styczeń - czerwiec 2022 r.** - podejmowanie działań edukacyjnych w formie spotkań z osobami niestosującymi się do obowiązujących norm prawnych, m.in. w zakresie egzekwowania prawa dotyczącego zakazu sprzedawania alkoholu osobom nietrzeźwym przez personel sklepów, prowadzenie profilaktyki w placówkach oświatowych.
- **styczeń - czerwiec 2022 r.** - zadaniowanie patroli służby dziennej i nocnej pod kątem przedmiotowego zjawiska.
- **styczeń 2022 r.** – zamieszczenie informacji w prasie lokalnej, stronie internetowej KPP Przasnysz i Urzędu Miasta i Gminy Chorzele, wpis planu działania do Książki Zadań Doraźnych KP Chorzele

PODMIOTY WSPÓŁPRACUJĄCE W REALIZACJI DZIAŁANIA PRIORYTETOWEGO, WRAZ ZE WSKAZANIEM PLANOWANYCH PRZEZ NIE DO REALIZACJI ZADAŃ.

Pion prewencji KP Chorzele – informowanie dzielnicowego o ujawnionych wykroczeniach porządkowych w rejonie sklepu Lewiatan i Malibu ul. Mostowa 4 i 5A w Chorzelach oraz o sposobie rozliczenia sprawców wykroczeń.

MGKRPA w Chorzelach – wspólne spotkania z osobami uzależnionymi od alkoholu oraz zapobieganie zjawisku uzależnienia.



REKRUTACJA DZIECI NA ROK SZKOLNY 2022/2023

w Miejskim Zespole Placówek Opieki nad Dziećmi w Gminie Chorzele



Certyfikat
„Bezpieczny i przyjazny
Żłobek”

Żłobek

Wyróżnienie
w ogólnopolskim
konkursie Żłobek Roku

I Nagroda
w ogólnopolskim konkursie
Klub Dziecięcy Roku

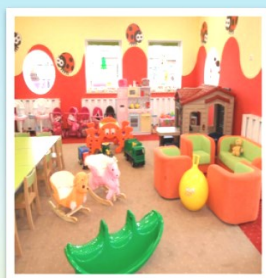
Klub Dziecięcy

od 1 roku do 3 lat i więcej


"Biedronki" - grupa starsza

"Żółwiki" - grupa młodsza

zapisy dzieci do grup według zbliżonego wieku
od 20 tygodnia życia do 3 lat i więcej




zdrowe
i smaczne posiłki



indywidualne
podejście do dziecka


ciepła i rodzinna
atmosfera



bogato
wyposażone sale
i plac zabaw



doświadczony
i wykwalifikowany
personel



organizacja zajęć
dodatkowych

Zapewniamy:

- warunki pobytu dzieci na najwyższym poziomie,
- opiekę zbliżoną do warunków domowych,
- właściwą opiekę pielęgnacyjną oraz edukacyjną poprzez prowadzenie zabaw z elementami edukacji,
- wszechstronny rozwój osobowości małego dziecka,
- pomoce dydaktyczne i zabawki najwyższej jakości dostosowane do wieku dziecka.

Oferujemy:

- opiekę dla dzieci w zależności od potrzeb rodziców w godzinach od 6.30 do 16.30,
- niskie opłaty z możliwością dofinansowania i obniżenia opłaty za pobyt,
- opłatę za całodzienne wyżywienie w wysokości 6 zł,
- bogatą ofertę zajęć, uroczystości i imprez kulturalnych,
- udział dzieci w konkursach, projektach, akcjach.

Zapisów można dokonywać wypełniając kartę zgłoszenia znajdującą się na stronie internetowej bądź osobiście od poniedziałku do piątku w godzinach od 8.00 - 16.00.
Zgłoszenia na nowy rok szkolny są przyjmowane od 1 marca do 8 kwietnia 2022 r.

Szczegóły dostępne pod numerem telefonu: kom 535 875 772 bądź na stronie internetowej: www.zlobekchorzele.edupage.org

OCIEPLENIE DOMU, NOWE OGRZEWANIE to się opłaca!


czyste powietrze
zdrowy wybór

Twój wybór!

**GMINNY PUNKT
KONSULTACYJNO-INFORMACYJNY
PROGRAMU „CZYSTE POWIETRZE”
czynny we wtorki oraz czwartki
w godz. 7:30-13:30
tel. (29) 751 65 52**



- Weź dotację na wymianę kopciucha i ocieplenie domu
- Zadbaj o domowy budżet i oszczędzaj na rachunkach za energię
- Zadbaj o zdrowie
- Zadbaj o środowisko