



CHORZELE

NASZA GMINA



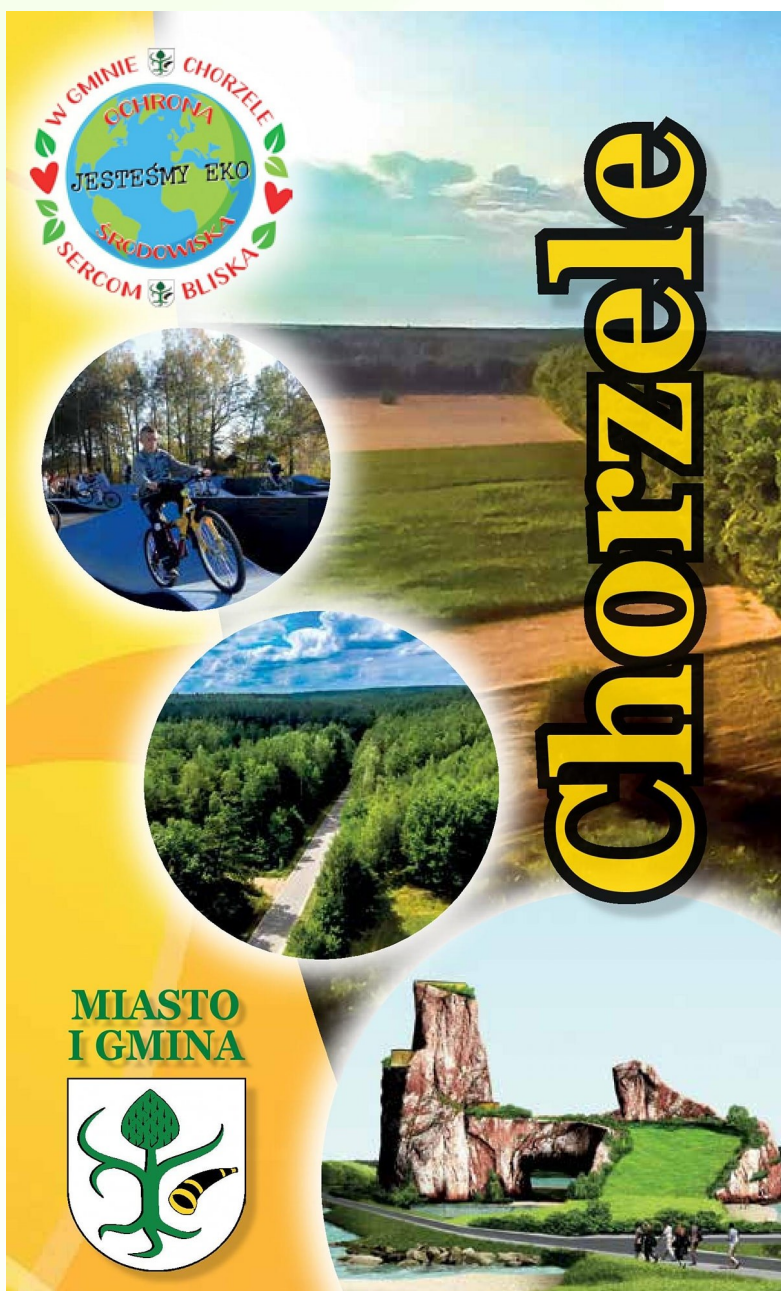
**Egzemplarz
bezpłatny
Nr 3 (80)
Marzec 2021
ISSN 2450-0887**

Wesołych Świąt Wielkanocnych!

Pismo Mieszkańców Miasta i Gminy Chorzele

PRZEWODNIK Z MAPĄ MIASTA I GMINY CHORZELE

s. 10-19



PONADTO W NUMERZE:

➤ Burmistrz Beata Szczepankowska pozyskała 1,6 mln zł od Marszałka Adama Struzika na budowę drogi gminnej Raszujka – Olszewka!

s. 6

➤ Ruszają zajęcia sportowo-rekreacyjne dla dzieci i młodzieży z Miasta i Gminy Chorzele! Udział bezpłatny.

s. 5

➤ Pomagamy potrzebującym Seniorom.

s. 5

➤ Spisz się, bo liczysz się dla Polski!

s. 8-9



Drodzy Mieszkańcy Miasta i Gminy Chorzele

Przyjmijcie najserdeczniejsze życzenia miłości, zdrowia, wszelkiego dobra oraz wzajemnej życzliwości z okazji Świąt Zmartwychwstania Pańskiego.

Tegoroczny okres Wielkiej Nocy będzie dla nas czasem szczególnej refleksji. Niech więc te wyjątkowe chwile, które niesie odrodzenie duchowe, napętnią nas nadzieją, spokojem i dadzą siłę w pokonywaniu codziennych trudności.

Niech blask prawdy o Zmartwychwstałym Panie będzie wsparciem w tych trudnych dla nas wszystkich czasach.

Życzę wszystkim, aby w naszych sercach wraz z nadejściem wiosny obudziła się nadzieja odradzającego życia oraz wiara w dobrą przyszłość. Niech radosne „Alleluja” stanie się dla nas źródłem miłości, dobroci i szczęścia, jaką daje pielęgnowanie bogatych tradycji świątecznych.

Niech te Święta Wielkanocne umocnią naszą wiarę oraz napętnią nasze serca wrażliwością i szacunkiem do drugiego człowieka.

Z wyrazami szacunku

Beata Szczepankowska

Burmistrz Miasta i Gminy Chorzele

Spis treści	
Co nowego w naszej gminie?	4-5
Wieści z Gminy	6
Życzenia z okazji Dnia Sołtysa	7
Spisz się, bo liczysz się dla Polski!	8-9
Miasto i Gmina Chorzele — Tradycja, Ekologia, Rozwój	10
Przewodnik Miasta i Gminy Chorzele	11-18
Mapa Miasta i Gminy Chorzele	19

Drodzy czytelnicy,

Czekamy na Państwa opinie, komentarze i sugestie. Zachęcamy do korespondencji.

Listy można przysyłać na adres

e-mail sekretariat@chorzele.pl lub pocztą tradycyjną na adres:

Urząd Miasta i Gminy w Chorzelach,

ul. Stanisława Komosińskiego 1,

06-330 Chorzele (z dopiskiem „Chorzele Nasza Gmina”).

Redakcja zastrzega sobie możliwość skracania, adiestacji tekstów oraz zmiany ich tytułów. Za wypowiedzi publikowane na łamach gazety „Chorzele Nasza Gmina” redakcja nie ponosi odpowiedzialności.

siedziba redakcji i wydawcy:

Urząd Miasta i Gminy w Chorzelach,

ul. Stanisława Komosińskiego 1, 06-330 Chorzele

Redaktor naczelny: Sławomir Czaplicki

Zespół redakcyjny:

Anita Tańska, Ilona Oleksik, Katarzyna Purzycka

nakład: 1500 szt.

druk: Drukarnia J.J. Maciejewscy

ul. Gdańska 1, Przasnysz



WITAMY NA POKŁADZIE!

REGINA GRZELAK WICEBURMISTRZEM MIASTA I GMINY CHORZELE.

Z dniem 1 marca, burmistrz Beata Szczepankowska powołała na stanowisko swojego zastępcy Reginę Grzelak. Nowa wiceburmistrz pełniła już tę funkcję w latach 2012 – 2014, więc doskonale są jej znane sprawy Gminy i specyfika jej funkcjonowania. Regina Grzelak posiada ogromne doświadczenie zawodowe, które będzie wykorzystywać, ponownie pracując na rzecz mieszkańców naszej Gminy.

Regina Grzelak pracowała dotychczas w Urzędzie Wojewódzkim, Izbie Skarbowej oraz w ostatnich latach, w Urzędzie Marszałkowskim Województwa Mazowieckiego – jako audytor.

Nowa wiceburmistrz jest magistrem administracji, skończyła studia podyplomowe w zakresie finansów i rachunkowości, posiada certyfikat audytora wewnętrznego. W pełnieniu obowiązków zastępcy burmistrza, pomogą nabyte przez lata umiejętności z zakresu: funkcjonowania finansów publicznych, ordynacji podatkowej, kodeksu postępowania administracyjnego, zamówień publicznych, a także wykorzystania środków unijnych.

Regina Grzelak od lat wiedzą i doświadczeniem chętnie dzieli się ze współpracownikami, wspierając ich merytorycznie i będzie dużym wsparciem dla naszej Gminy.

Witamy na pokładzie!



OŚRODEK POMOCY SPOŁECZNEJ W CHORZELACH DOSTARCZYŁ PONAD 10 TON ŻYWNOŚCI DLA 252 RODZIN Z TERENU GMINY. POMAGALI ŻOŁNIERZE WOT.



Ponad 10 ton produktów z Banku Żywności w Ciechanowie trafiło dzięki naszemu Ośrodkowi Pomocy Społecznej w Chorzelach i pomocy żołnierzy Wojsk Obrony Terytorialnej do 830 osób z 252 rodzin z terenu Miasta i Gminy Chorzele, znajdujących się w opiece chorzelskiego OPS.

Tak jak w ubiegłym roku, pomocy przy transporcie żywności udzielała 5 Mazowiecka Brygada Wojsk Obrony Terytorialnej, której żołnierze dostarczyli ją kilkoma wozami do remizy w Rembielinie. Pakowaniem i dystrybucją żywności zajmowali się pracownicy socjalni chorzelskiego Ośrodka.

Zgodnie z nowymi wytycznymi MRiPS dostawy żywności zostały wydłużone do sierpnia 2021r., a dystrybucja i działania towarzyszące do września 2021r. Od maja 2021r. dodany zostanie również nowy produkt – kawa zbożowa rozpuszczalna – informuje dyrektor Ośrodka Bogna Rasińska, wraz z pracownikami, którzy sprawnie organizują akcję pomocy i dystrybucji żywności dla mieszkańców.

Cała logistyka przekazywania żywności musiała zostać przygotowana w szczególny sposób, w związku z epidemią koronawirusa. Dziękując dyrekcji i pracownikom naszego Ośrodka oraz żołnierzom WOT, jak również Bankowi Żywności w Ciechanowie – informuje burmistrz Beata Szczepankowska.

PAMIĘTAMY. CZEŚĆ I CHWAŁA BOHATEROM



1 marca, z okazji Narodowego Dnia Pamięci Żołnierzy Wyklętych, w imieniu władz Gminy, przedstawiciele Urzędu Miasta i Gminy w Chorzelach złożyli kwiaty pod pomnikiem bohaterskiego żołnierza podziemia niepodległościowego Wiktora Zacheusza Nowowiejskiego ps. „Jeż”.

Ppor. Wiktor Zacheusz Nowowiejski, ps. „Jeż”, „Żuk” urodził się 28 grudnia 1915 r. we wsi Zembrzus na terenie gminy Janowo, w wielodzietnej rodzinie drobnoszlacheckiej, kultywującej tradycje patriotyczne. Rodzice Wiktora Nowowiejskiego, Marianna i Władysław, posiadali gospodarstwo rolne o powierzchni 50 ha.

Zacheusz Nowowiejski po ukończeniu szkoły gminnej w Janowie, rozpoczął naukę w Seminarium Nauczycielskim w Mławie, a następnie podjął służbę wojskową w Szkole Podchorążych w Zambrowie. Przez pewien czas po ukończeniu podchorążówki pracował jako nauczyciel w szkole podstawowej i brał udział w wojnie obronnej w 1939 r.

Współtworzył siatkę tajnego nauczania wraz z innymi nauczycielami. W okresie okupacji niemieckiej był żołnierzem AK, gdzie od 1943 r.

dowodził drużyną oddziału partyzanckiego, działającego na terenie powiatu mławskiego, pod komendą ppor. Stefana Rudzińskiego „Wiktora”. Ich oddział odznaczył się wieloma brawurowymi akcjami przeciwko Niemcom na terenie Prus. Jedną z takich akcji odbyła się we wrześniu 1944 r. Nowowiejski, jako dowódca patrolu brał udział m.in. w likwidacji posterunku żandarmerii w Sarnowie. Żołnierze „Jeża” ubrani byli wtedy w mundury wermachtu. W przeprowadzanych akcjach Nowowiejski odznaczał się pomysłowością, która bazowała na nieprzećniętej inteligencji.

O działalności żołnierzy z oddziału Rudzińskiego wiedziały władze niemieckie, które w różny sposób próbowały go zlikwidować. W roku 1945 oddział „Wiktora” otrzymał rozkaz rozwiązania, a wkraczająca na teren powiatu przasnyskiego armia radziecka rozpoczęła polowanie na żołnierzy AK. Nowowiejski nie poddał się, dołączył wówczas do Ruchu Oporu AK, gdzie pełnił funkcję komendanta Obwodu Przasnysz. Dowodził operacją uwolnienia z mławskiego aresztu PUBP kilkudziesięciu więźniów politycznych.

Ukrywał się, unikając aresztowania i jednocześnie, wraz z innymi partyzantami prowadząc akcje przeciwko sowietom. W tym czasie UB przeprowadzało bezwzględne obławy i prześladowania w rodzinnej wsi oraz domu Nowowiejskiego.

6 grudnia 1946 r. jedna z takich obław doprowadziła do śmierci Zacheusza Nowowiejskiego, który raniony, próbował uciekać, jednak nie mogąc się wycofać, ostatnią kulę przeznaczył dla siebie.

POMAGAMY POTRZEBUJĄCYM SENIOROM

Nasi strażacy OSP, we współpracy z burmistrz Beatą Szczepankowską i PSP, dowożą potrzebujących seniorów z terenu Miasta i Gminy Chorzele na szczepienia przeciwko COVID-19.

Na zdjęciach OSP Zaręby oraz OSP Rembielin w akcji pomocy.



UMOWY PODPISANE. ŚRODKI POZYSKANE.

RUSZAJĄ ZAJĘCIA SPORTOWO-REKREACYJNE DLA DZIECI I MŁODZIEŻY Z MIASTA I GMINY CHORZELE! UDZIAŁ BEZPŁATNY.

Władze Gminy Chorzele złożyły skuteczny wniosek do Ministerstwa Sportu dotyczący powołania Lokalnego Animatora Sportu. Gmina otrzymała dofinansowanie na organizację i przeprowadzanie zajęć sportowo – rekreacyjnych dla dzieci i młodzieży w okresie od 1 marca do 31 listopada 2021 roku, kiedy to, zgodnie z decyzją Ministra Kultury, Dziedzictwa Narodowego i Sportu, będą mogły rozpocząć się zajęcia na Boiskach Orlik.

Funkcję Lokalnego Animatora Sportu będzie pełnił nauczyciel wychowania fizycznego Michał Zawojek. Połowę kosztów projektu pokryje Ministerstwo Sportu, a drugą połowę Gmina Chorzele.

Udział w programie i uzyskane dofinansowanie to zwłaszcza w okresie trwającej pandemii i obostrzeń, bardzo dobra oferta atrakcyjnego i prozdrowotnego spędzenia czasu dla naszych dzieci i młodzieży.

Program będzie realizowany zgodnie z wszelkimi przepisami, również dotyczącymi bezpieczeństwa związanego z aktualną sytuacją.

W ramach projektu Lokalny Animator Sportu będzie: animował czas wolny dzieciom i młodzieży w sposób aktywny w tygodniu i w weekendy, prowadził zajęcia sportowe z różnych dyscyplin sportu, prowadził naukę i doskonalenie umiejętności gry w poszczególnych dyscyplinach, organizował gry i zabawy ruchowe.

Wszystkich chętnych do udziału prosimy o kontakt z panem Michałem Zawojkiem: nr telefonu: 514 050 082



BURMISTRZ BEATA SZCZEPANKOWSKA POZYSKAŁA 1,6 MLN ZŁ OD MARSZAŁKA ADAMA STRUZIKA NA BUDOWĘ DROGI GMINNEJ RASZUJKA – OLSZEWKA !

Mamy świetną informację z ostatnich dni. Burmistrz Miasta i Gminy Chorzele Beata Szczepankowska pozyskała 1,6 mln zł dotacji od marszałka Adama Struzika na budowę kolejnej drogi na terenie Gminy – tym razem relacji Raszujka - Olszewka. Gmina posiada już kompletną dokumentację projektową. Wkrótce więc rozpoczniemy kompleksową przebudowę kolejnej drogi gminnej.

Droga o długości około 2,2 km łączy dwie Gminy: Gminę Chorzele i Gminę Jednoróżec. Odcinek, który będzie przebudowywany rozpoczyna się na granicy obu Gmin, a kończy w miejscowości Raszujka, na skrzyżowaniu z drogą powiatową. Droga ze względu na zły stan nawierzchni została na zimę wyrównana kruszywem, ale dziś już wiadomo, że ulegnie całkowitej modernizacji, co zapowiadała wcześniej burmistrz Beata Szczepankowska.



Droga na całej długości będzie posiadała wzmocnioną podbudowę i nową nawierzchnię o szerokości 5 metrów oraz obustronne pobocza o szerokości 75 centymetrów. Zostanie wykonana również konieczna korekta przebiegu jezdni. Wyprofilowane zostaną łuki poziome i pionowe oraz przebudowane zjazdy. Przebudowane zostanie też skrzyżowanie w miejscowości Raszujka. W ramach inwestycji zostanie jednocześnie wykonana bieżąca konserwacja rowów odwadniających. Wody deszczowe oraz roztopowe będą odprowadzane z nowej jezdni za pomocą wyprofilowanych spadków do bezodpływowych rowów. W ramach inwestycji zostaną zabezpieczone urządzenia telekomunikacyjne.

KOLEJNA DROGA GMINNA BĘDZIE ZROBIONA

**BURMISTRZ BEATA SZCZEPANKOWSKA
POZYSKAŁA PONAD 1,6 MLN ZŁ**

**NA PRZEBUDOWĘ DROGI
RASZUJKA- OLSZEWKA**

OD MARSZAŁKA ADAMA STRUZIKA

Aby zrealizować ważną i wyczekiwaną przez mieszkańców inwestycję, burmistrz Beata Szczepankowska zwróci się do Rady Miejskiej o zabezpieczenie wkładu własnego.

Z punktu widzenia rozwoju gospodarczego oraz poprawy komfortu i bezpieczeństwa mieszkańców to kolejna istotna inwestycja dofinansowana przez samorząd województwa mazowieckiego, na czele którego stoi marszałek Adam Struzik. Gmina Chorzele zdecydowanie odczuwa pozytywny wpływ polityki zrównoważonego rozwoju realizowanej przez pana marszałka, zarząd i sejmik województwa mazowieckiego, za co serdecznie dziękujemy.

LIST NOMINACYJNY

Miło nam poinformować, że na ręce burmistrz Beaty Szczepankowskiej, Miasto i Gmina Chorzele uzyskało nominację do tytułu Symbol Polskiej Samorządności 2021.

Nominacje otrzymują samorządy, które działając na swoich lokalnych rynkach charakteryzują się najwyższą jakością zarządzania, innowacyjnością, sprawnością w pozyskiwaniu i dysponowaniu środkami unijnymi, dbałością o ekologię, ale nade wszystko dbałością o szeroko pojęte dobro mieszkańców.

Jednocześnie informujemy, że nie bierzemy udziału w żadnych płatnych konkursach.

XI edycja programu

Symbol 2021

LIST NOMINACYJNY

Urząd Miasta i Gminy Chorzele

otrzymuje nominację do tytułu

Symbol Polskiej Samorządności 2021

Miło mi poinformować, że uzyskał Państwo nominację do tytułu Symbol 2021 w programie prowadzonym przez redakcję „Monitora Biznesu”, niezależnego dodatku do „Rzeczpospolitej” oraz „Monitora Rynkowego”, niezależnego dodatku do „Dziennika Gazety Prawnej”.

W przekonaniu, że zdobycie Symbolu 2021 przyczyni się do budowy dobrego wizerunku i wspomże skuteczne zarządzanie, życząc sukcesu w tegorocznej edycji.

Serdecznie gratuluje

Jakub Lisiecki

Jakub Lisiecki
Redaktor Naczelny

MONITOR BIZNESU **PUBLICITY** **MONITOR RYNKOWY**

**Z okazji Dnia Sołtysa
wszystkim Sołtyskom i Sołtysom z terenu
Miasta i Gminy Chorzele oraz regionu,
składam serdeczne życzenia,**

**aby zaszczytna funkcja Gospodarza Wsi i Sołectwa, przynosiła
satysfakcję, a zdrowie i pomyślność nieodłącznie towarzyszyły Państwu
w codziennym życiu.**

**Sołtyski i Sołtysi to Opiekunowie i Gospodarze Wsi.
Cechuje ich życzliwość, sumienność i pracowitość. Zawsze są najbliżej
obywateli oraz ważnych dla nich spraw.**

**Bycie Sołtyską i Sołtysem, to bycie głosem mieszkańców oraz
reprezentowanie ich w działaniach na rzecz rozwoju i aktywizacji
lokalnej społeczności.**

**Pragnę podziękować za trud Państwa codziennej pracy oraz efektywne
i życzliwe współdziałanie z Samorządem Miasta i Gminy Chorzele.**

**Pragnę, aby wzajemna współpraca i zrozumienie zarówno
z mieszkańcami jak i władzami samorządu, przynosiły Państwu
zadowolenie i realizację nowych wyzwań.**

**Niech efekty Państwa pracy służą naszej Małej Ojczyźnie, a nieustający
zapał i pozytywna energia pomogą w realizacji kolejnych zamierzeń.**

**Z wyrazami szacunku
Beata Szczepankowska
Burmistrz Miasta i Gminy Chorzele**

1 kwietnia rozpocznie się największe i najważniejsze badanie polskiej statystyki publicznej, czyli Narodowy Spis Powszechny Ludności i Mieszkań. Podczas spisu dowiemy się m.in. ilu nas jest, jacy jesteśmy i w jakich warunkach mieszkamy. Dane spisowe mają ogromne znaczenie dla przyszłości naszego kraju, województwa i gminy, dlatego tak ważne jest, żeby spisał się każdy z nas.

Narodowy Spis Powszechny Ludności i Mieszkań 2021



 Liczymy się
DLA POLSKI!

Już od 1 kwietnia!
Wejdź na spis.gov.pl i spisuj się!

 GUS | NSP 2021

Spisy powszechne są przeprowadzane na całym świecie, a ich rola jest nie do przecenienia. Właśnie dzięki spisom władze państwowe, regionalne i lokalne mają dostęp do informacji i danych niezbędnych do podejmowania działań na rzecz społeczeństwa. Spisy ludności mają długą tradycję – w Polsce tego rodzaju przedsięwzięcia są realizowane od ponad 200 lat!

Uczcij 100-lecie pierwszego spisu Niepodległej!

Pierwszym badaniem na ziemiach polskich, które przypominało współczesny spis powszechny, była „Lustracja dymów i podanie ludności” przeprowadzona w 1789 r. na podstawie decyzji Sejmu Czteroletniego. Jak można domyślić się z nazwy, liczone wtedy mieszkańców i „dymy”, czyli domy wyposażone w komin.

Pierwszy w pełni tego słowa znaczeniu spis powszechny ludności odbył się w Polsce już po odzyskaniu niepodległości. Dla odradzającej się Rzeczypospolitej przeprowadzenie spisu było jednym z priorytetów, ale ze względu na niezwykle trudną sytuację młodego państwa udało się go zorganizować dopiero w 1921 roku.

„Pierwszy Powszechny Spis Ludności” pokazał, że odrodzoną Rzeczpospolitą zamieszkiwało 25,7 mln osób. Etniczni Polacy stanowili niecałe 70% ludności, najliczniejszą mniejszością narodową byli Ukraińcy (15%).

Tegoroczny Narodowy Spis Powszechny Ludności i Mieszkań odbędzie się zatem równo w stulecie pierwszego spisu powszechnego odrodzonej Polski.

Spisać musi się KAŻDY!

Zgodnie z ustawą o narodowym spisie powszechnym ludności i mieszkań w 2021 r. obowiązkowi spisowemu podlegają:

- Polacy mieszkający w Polsce mający miejsce zamieszkania (rozumiane jako miejsce zameldowania stałego lub czasowego, bądź jako miejsce zamieszkania stałe lub czasowe) w mieszkaniach, zamieszkałych pomieszczeniach niebędących mieszkaniami lub obiektach zbiorowego zakwaterowania,
- cudzoziemcy mieszkający w Polsce na stałe oraz przebywający w Polsce czasowo (bez względu na to czy są zameldowani, czy nie) w mieszkaniach, zamieszkałych pomieszczeniach niebędących mieszkaniami lub obiektach zbiorowego zakwaterowania,
- Polacy, którzy przebywają czasowo za granicą (bez względu na okres przebywania), którzy nie wymeldowali się z pobytu stałego w Polsce w związku z wyjazdem na stałe za granicę,
- osoby bezdomne bez dachu nad głową – obywatele polscy i cudzoziemcy,
- mieszkania, budynki, obiekty zbiorowego zakwaterowania oraz zamieszkane pomieszczenia niebędące mieszkaniami.

W przypadku osób niepełnoletnich spisu w ich imieniu dokonują rodzice lub prawni opiekunowie.

SPISZ SIĘ BO LICZYSZ SIĘ DLA POLSKI!

Dlaczego spis jest tak ważny?

Inicjatywy spisowe podejmowane przez Sejm Czteroletni, jak i w momencie odradzania niepodległej Polski, wynikały z przeświadczenia, że wiedza o ludności, jej strukturze i zróżnicowaniu, jest niezbędna dla sprawnego zarządzania państwem. Dziś jest podobnie – prowadzenie jakichkolwiek skutecznych działań w przestrzeni publicznej wymaga wiedzy i danych statystycznych.

Spisy powszechne odbywają się w Polsce co 10 lat. Na tyle często, by dane spisowe były aktualne, ale jednocześnie możliwie rzadko, by minimalizować koszty i ograniczać konieczność angażowania czasu i uwagi mieszkańców .

Dane zebrane podczas Narodowego Spisu Powszechnego Ludności i Mieszkań 2021 będą służyć do planowania i podejmowania działań we wszystkich najważniejszych dla kraju sferach: w polityce rodzinnej, mieszkaniowej, edukacyjnej, zdrowotnej a nawet transportowej.

Przykład? W trakcie spisu powszechnego będziemy proszeni o podanie miejsca zamieszkania oraz lokalizację miejsca pracy. Dzięki temu statystycy sprawdzą, jak wyglądają dojazdy do pracy na poziomie kraju, województwa, a nawet gminy. To z kolei pozwoli władzom lokalnym poznać potrzeby transportowe mieszkańców i organizować połączenia w regionie.

Dzięki Narodowemu Spisowi Powszechnemu poznamy dokładnie przede wszystkim sytuację demograficzną polskiego społeczeństwa i naszej gminy, a także przyjrzymy się najważniejszym wyzwaniom związanym z tym tematem: z jednej strony urodzeniom i dziećmi, z drugiej zaś coraz intensywniejszemu starzeniu się naszego społeczeństwa. Spis to również jedyne badanie dające pełny obraz poziomu wykształcenia wszystkich mieszkańców, niepełnosprawności, wyznania czy narodowości.

Najlepiej przez Internet – w domu lub w Urzędzie

Narodowy Spis Powszechny Ludności i Mieszkań 2021 będzie pierwszym w historii polskich spisów ludności, w którym PODSTAWOWĄ I OBOWIĄZKOWĄ metodą będzie samospis internetowy. W ten sposób statystyka publiczna wychodzi naprzeciw społecznym oczekiwaniom dotyczącym możliwości elektronicznego załatwiania spraw urzędowych.

Dzięki aplikacji spisowej można się spisać wygodnie i bezpiecznie w domu o dowolnej porze dnia, a nawet nocy. Aplikacja spisowa będzie dostępna na stronie internetowej: <https://spis.gov.pl/> od 1 kwietnia do końca spisu.

Osoby, które nie mają w domu komputera i Internetu, powinny zgłosić się do Urzędu Gminy/Miasta. W każdej gminie w Polsce będzie funkcjonować miejsce do samospisu internetowego, będzie też można liczyć na wsparcie wyznaczonego pracownika Urzędu. Ze względu na ograniczenia epidemiczne, warto wcześniej zadzwonić do Urzędu Gminy/Miasta i zapytać o możliwość spisania się.

Rachmistrz osobiście lub telefonicznie

Z osobami, które nie spiszają się przez Internet skontaktuje się rachmistrz spisowy. W sumie na terenie województwa mazowieckiego będzie ich 2,5 tys., z czego 750 w Warszawie. Osoby będące rachmistrzami przeszły specjalne szkolenie zakończone egzaminem. Musiały też złożyć przysięgę zachowania tajemnicy statystycznej – nie wolno im pod żadnym pozorem ujawniać i przekazywać informacji uzyskanych podczas wywiadów spisowych.

Praca rachmistrzów spisowych będzie się odbywać na dwa sposoby: poprzez wywiad bezpośredni i telefoniczny. Forma prowadzonych wywiadów będzie zależeć od sytuacji epidemicznej oraz preferencji rachmistrzów.

W razie wątpliwości co do tożsamości rachmistrza warto skontaktować się z infolinią spisową pod numerem 22 279 99 99 (dostępna od 15 marca).

WAŻNE! Jeśli zgłosi się do nas lub zadzwoni rachmistrz spisowy, musimy się zgodzić na rozmowę i nie możemy już poprosić o możliwość samodzielnego spisania się przez Internet. Dlatego warto jak najszybciej skorzystać z aplikacji spisowej i wypełnić obowiązek spisowy w dogodnym dla siebie momencie.

Nie będzie sprawdzany majątek ani telewizory

W trakcie spisu powszechnego nie będą zbierane **ŻADNE** informacje dotyczące majątku, oszczędności czy posiadanych kosztowności. Również w części formularza dotyczącej zasobów mieszkaniowych **NIE BĘDZIE** pytań o wartość nieruchomości.

Rachmistrz może zadawać pytania **WYŁĄCZNIE** zawarte w formularzu spisowym. Nie ma zatem np. prawa sprawdzać, czy mamy w domu odbiornik radiowy lub telewizyjny i czy opłacamy za niego abonament.

Jeśli ktoś mimo wszystko ma jakieś wątpliwości i woli mieć samodzielną kontrolę nad treścią odpowiedzi w formularzu spisowym, powinien wybrać aplikację spisową i jak najszybciej ją wypełnić.

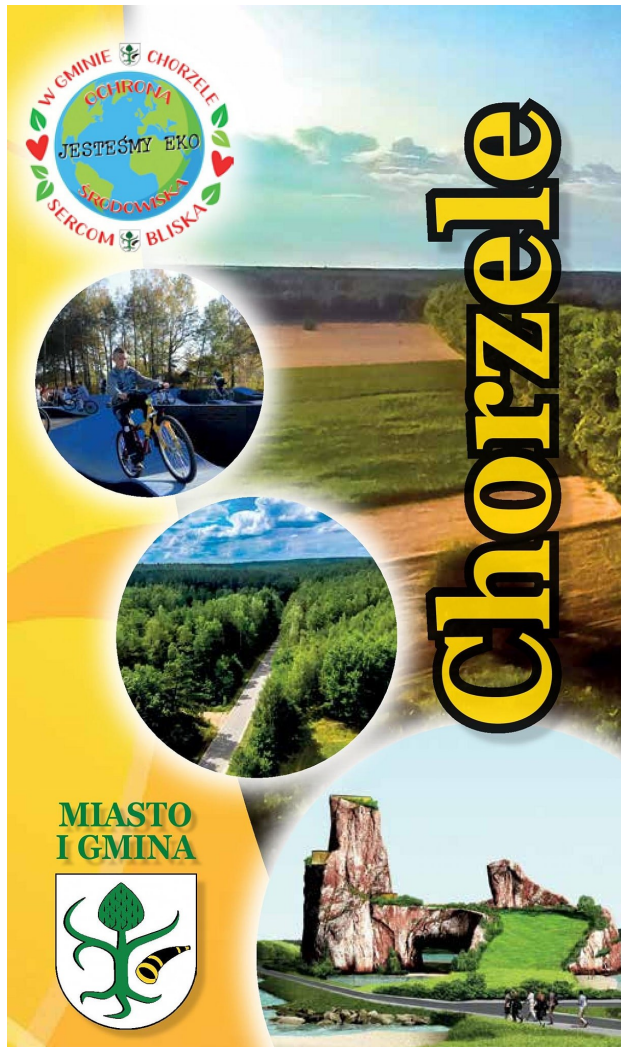
Mieszkańców województwa mazowieckiego zachęcamy do śledzenia strony internetowej Urzędu Statystycznego w Warszawie – będą na nich czekać ciekawe konkursy z atrakcyjnymi nagrodami do wygrania!

Więcej informacji znajduje się na stronie <https://spis.gov.pl>.



PREZENTUJEMY PRZEWODNIK Z MAPĄ MIASTA I GMINY CHORZELE

Przygotowaliśmy go specjalnie dla Państwa z Wydawnictwem PiK z Bydgoszczy oraz podmiotami gospodarczymi i reklamodawcami z naszego terenu, dzięki którym został wydany w wersji tradycyjnej i elektronicznej. Gmina nie poniosła żadnych kosztów wydania publikacji. Złożyli się na nie właśnie nasi lokalni reklamodawcy, którym serdecznie dziękujemy. Są to:



- Spółdzielnia Mleczarska „Mazowsze”, ul. Grunwaldzka 97, 06-330 Chorzele,
- Motel, Sala Bankietowa „U Cicho-Sza”, ul. Padlewskiego 2, 06-330 Chorzele,
- Bel Polska, ul. Grunwaldzka 97, 06-330 Chorzele
- Agriraf Rafał Dańkowski, kompleksowe zaopatrzenie rolnictwa, ul. Grunwaldzka 3c, 06-330 Chorzele,
- Adex Tomasz Kołodziejczyk, roboty ziemne i drogowe, ul. Grunwaldzka 47, 06-330 Chorzele,
- Piekarnia Tradycyjna Eliazs Kostrzewa, Wojciech Filipkowski, ul. Brzozowa 1, 06-330 Chorzele,
- Cztery Pory Roku, sala bankietowa i agroturystyczna, Zaręby 185, 06-333 Zaręby,
- Infomedia, Krzysztof Rzeszot, Pl. Tadeusza Kościuszki 10, 06-330 Chorzele,
- Gabinet Weterynaryjny, ul. Ogrodowa 21, 06-330 Chorzele,
- Hurt-Agro Marek Dzierżęcki, sprzedaż części do maszyn i urządzeń rolniczych, ul. Szkolna 10, 06-330 Chorzele
- Zielone jabłuszko Paweł Pawliszewski, sklep spożywczo-warzywny, ul. Krótka 1, 06-330 Chorzele,

- Bar Pod Topolami, Pizzeria, ul. Grunwaldzka 44, 06-330 Chorzele,
- Apteka, ul. Witosa 7, 06-330 Chorzele,
- Damaks Dawid Maksiński, Bugzy Płoskie 2, 06-330 Chorzele,
- Moto-Complex, ul. Szkolna 22, 06-330 Chorzele,
- Sala Bankietowa & Catering Baja, Zaręby 46A, 06-333 Zaręby,
- Delikatesy Mięсно-Wędliniarskie DOMI, ul. Grunwaldzka 54, 06-330 Chorzele,
- Zakład Gospodarki Komunalnej i Mieszkaniowej, ul. Brzozowa 3, 06-330 Chorzele,
- Medyczna Szkoła Policealna w Przasnyszu, ul. Szpitalna 10, 06-300 Przasnysz.

Przewodnik będzie dostępny w wersji mini albumu oraz jest już dostępny w wersji elektronicznej na naszej stronie www.chorzele.pl oraz na profilu FB Miasta i Gminy Chorzele.

SZANOWNI PAŃSTWO!

Z dumą prezentuję walory naszej gminy, w której warto mieszkać, inwestować i wypoczywać. Mam nadzieję, że publikacja prezentująca najnowszy jej wizerunek spotka się z Państwa zainteresowaniem.

Dzisiejsze Chorzele to nie tylko nostalgiczne wspomnienia z przeszłości miasta i gminy. Chorzele XX i XXI wieku, to przede wszystkim prężny i dynamicznie rozwijający się ośrodek gospodarczy oraz kulturalno – rekreacyjny. Wciąż nowoczesniejsze i piękniejsze. Prorozwojowa i przyjazna dla inwestorów polityka władz lokalnych zachęca do zakładania tutaj nowych firm oraz do rozbudowy już istniejących. Władze samorządowe mają pełną świadomość, że rozwój w długiej perspektywie czasowej będzie zdeterminowany jakością życia zaoferowaną jej mieszkańcom

O przeszłości Miasta i Gminy Chorzele przypominają liczne kościoły, zabytki, dworki i parki dworskie, a także miejsca pamięci. Gmina organizuje szereg cyklicznych imprez kulturalno – rekreacyjnych. Stanowi ona również obszar bardzo interesujący pod względem przyrodniczym. Na jej terenie znajduje się kilka szlaków turystycznych.

Gmina posiada także doskonałą dostępność komunikacyjną i stanowi gospodarczą szansę.

Serdecznie zapraszamy do odwiedzenia naszej gminy wszystkich szukających wypoczynku oraz tych, którzy w rozwoju naszej gminy widzą swoją przyszłość.

Beata Szczepankowska

Burmistrz Miasta i Gminy Chorzele



CHARAKTERYSTYKA GMINY

Gmina miejsko-wiejska Chorzele leży na północnym skraju Mazowsza. Podzielona jest na 41 sołectw, które liczą 66 miejscowości. Obejmuje również miasto Chorzele, które znajduje się ok. 140 km od Warszawy, przy drodze krajowej nr 57 prowadzącej z Pułtuska do Bartoszczy. Tędy najłatwiej dostać się do północno-wschodniej części Warmii i Mazur, co może być wykorzystane przez turystów i potencjalnych inwestorów. Poprzednie władze Powiatu doprowadziły do budowy obwodnicy Chorzel oraz pozyskały środki na modernizację drogi Chorzele – Zaręby – Myszyniec, co usprawni system komunikacji. Na terenie Gminy znajdują się zarówno rozległe równiny, jak też wysokie wzniesienia, m. in. Góra Dębowa o wysokości 236 m n.p.m. Mocną stroną Gminy jest środowisko przyrodnicze, o które władze Gminy dbają w sposób szczególny. Ponadprzeciętne walory fauny i flory oraz stopień zachowania lasów świerkowo-sosnowych zadecydowały, że teren jest zaliczany do Obszarów Specjalnej Ochrony. Czystość wód i powietrza, przepiękne ścieżki leśne, rowerowe, to idealne miejsce na piesze wędrówki, turystykę rowerową, przejażdżki konne, kuligi, grzybobrania, wędkarstwo. Są to tereny nieodkryte przez rzeszę turystów. Dobrze będą czuli się tu wędkarze, grzybiarze, miłośnicy ciszy, spokoju, sportu.



HISTORIA – ZARYS

Niezwykle ciekawa jest historia Chorzel. Była tu najpierw osada książęca, później królewska. Prawa miejskie nadał król Zygmunt Stary w roku 1542, a herb nadała sama królowa Bona, późniejsza właścicielka grodu. Erygowanie parafii nastąpiło w roku 1551. Jan III Sobieski, August III Sas, August Poniatowski nadawali miastu Chorzele liczne przywileje. Miasto więc wspaniale się rozwijało.


Zrównoważony i dynamiczny rozwój Miasta i Gminy. Stale przybywa nowa infrastruktura, jest bogata oferta kulturalna, historyczna i sportowa.

Burmistrz Beata Szczepankowska za jedną z priorytetowych spraw uważa dynamiczny i zrównoważony rozwój całej Gminy z poszanowaniem ochrony środowiska i powietrza. W ciągu ostatnich lat na terenie Miasta i Gminy Chorzele zostało zrealizowanych setki inwestycji, które podnoszą poziom życia mieszkańców, zwiększają bezpieczeństwo oraz atrakcyjność całej gminy. Tempo rozwoju jest bardzo szybkie, a Gmina rozwija się w sposób zrównoważony i całościowo. W ostatnich 10 latach władze Miasta i Gminy Chorzele podjęły wiele skutecznych starań w pozyskiwaniu środków unijnych i krajowych. **Gmina pod kierownictwem burmistrz Beaty Szczepankowskiej pozyskała ponad 100 milionów złotych z różnych źródeł zewnętrznych.** W każdym sołectwie w ciągu ostatniej dekady poczyniono inwestycje zwiększające wygody mieszkańców. Samorząd dba o bogatą ofertę kulturalną sportową, historyczną, edukacyjną i rekreacyjną.



Działamy skutecznie

Odrestaurowano Centrum, a planowane jest całkiem nowe, nowoczesne z parkiem i terenami zielonymi, zbudowano m. in.: przedszkole, żłobek, klub dziecięcy, 2 sale gimnastyczne z zapleczem sanitarnym i klasowym, 16 placów zabaw, 2 otwarte strefy aktywności, pumtrack. Wyremontowano szkoły, świetlice, stołówki, mieszkania socjalne, zakupiono nowoczesne pomoce dydaktyczne dla szkół. Wyremontowano Urząd, Ośrodek Upowszechniania Kultury, biblioteki gminne, modernizowane są systematycznie świetlice wiejskie i strażackie, powstały place zieleni, ścieżki rowerowe, nowe oświetlenie, czujniki powietrza. Dostępny jest nowoczesny basen z pełnym zapleczem, stadion z infrastrukturą, jak i boisko Orlik. Gmina zabezpieczyła w budżecie środki finansowe na planowaną rozbudowę zbiornika retencyjnego z górką zjazdową i infrastrukturą towarzyszącą. W planach jest budowa zadaszenia i nowych trybun wraz z oświetleniem na Stadionie Miejskim w Chorzelach. Podmioty prywatne budują nowe osiedla mieszkaniowe. Dbając o pełne bezpieczeństwo i komfort mieszkańców, budowane są również chodniki oraz parkingi w Chorzelach i na terenie gminy, przebudowano wiele dróg gminnych i mostów. Kolejne są w trakcie realizacji i planowania. Zakończono kolejny etap modernizacji i rozbudowy targowiska miejskiego, które stało się jednym z najnowocześniejszych w regionie. Zainstalowano monitoring na terenie miasta Chorzele. Zakupiono autobus dla niepełnosprawnych.



Aktywnie funkcjonują i współpracują z Gminą Kluby Sportowe, Młodzieżowa Miejska Orkiestra Dęta, Klub Seniora, 13 jednostek OSP, jak też Koła Gospodyń Wiejskich i organizacje pozarządowe.

Kierowane są do nich duże środki finansowe i realizowane wspólne projekty skierowane do mieszkańców. Zakupiono specjalistyczny sprzęt przeciwpożarowy, w tym kilka wozów strażackich. Zbudowano i wyremontowano garaże dla OSP. Powstała nowoczesna remizo-świetlica w Zdziwójcu Starym.

Dbając o wartości historyczne, remontowano mogiły zbiorowe poległych żołnierzy z I i II wojny światowej, czy dofinansowywano modernizację zabytków i kościołów.

Ochrona środowiska to jeden z priorytetów.

Innym z priorytetów władz Gminy jest dbałość o środowisko i jakość powietrza. Dlatego też, wszystkie inwestycje są dokładnie analizowane i realizowane w taki sposób, aby nie miały negatywnego wpływu na środowisko i korzystnie wpływały na zdrowie wszystkich mieszkańców oraz komfort ich życia i pracy.

W ostatnich latach: ograniczono emisję dwutlenku węgla o ponad **20%**. Było to możliwe m.in. dzięki przeprowadzonej termomodernizacji ponad **1200** budynków mieszkalnych i samorządowych. Zainstalowano ponad **250** kolektorów słonecznych. Wydano decyzje o warunkach zabudowy dla **53** farm fotowoltaicznych. Do gminy został doprowadzony również gaz ziemny, na jej terenie zmodernizowano linie średniego napięcia i pobudowano linię wysokiego napięcia. Gmina złożyła wnioski na dofinansowanie wymiany przez mieszkańców urządzeń grzewczych, kotłów centralnego ogrzewania, montażu paneli fotowoltaicznych, czy pomp ciepła. Zmodernizowano oświetlenie uliczne na ekologiczne, poprzez wymianę około **1400** punktów świetlnych, a obecnie na gminnych inwestycjach montuje się wyłącznie oświetlenie ledowe. Na terenie Miasta i Gminy Chorzele działa nowoczesny system mierzący stan powietrza w czasie rzeczywistym. Gmina zakupiła **16** sensorów inteligentnego systemu monitorującego stan jakości powietrza. Zrehabilitowano wysypisko śmieci i zbudowano stacje uzdatniania wody. Budowane są nowe wodociągi i kanalizacja, aby zlikwidować występujące okresowo niedobory wody. Końca dobiega przebudowa i rozbudowa miejskiej oczyszczalni ścieków, która potrzebna była zarówno mieszkańcom, rolnikom, jak też istniejącym i przyszłym zakładom pracy. Gmina wybudowała dla mieszkańców Punkt Selektywnego Zbierania Odpadów Komunalnych w Chorzelach oraz zaangażowana była w budowę przydomowych oczyszczalni ścieków. Pogłębiono i zmodernizowano istniejący zalew. Odmulono oraz wykoszono setki km rowów szczegółowych.

Nacisk na rozwój przedsiębiorczości i rynku pracy.

Aby zaradzić problemowi braku odpowiedniej liczby przedsiębiorstw, a tym samym małej liczby miejsc pracy Gmina Chorzele podjęła inicjatywę włączenia się do organizowania obszaru Przasnyskiej Strefy Gospodarczej, która ma szansę stać się kołem zamachowym rozwoju całej gminy. W ramach PSG wytyczono i przygotowano przez Powiat Przasnyski dwie podstrefy:



Podstrefa I w Chorzelach o powierzchni ponad 140 ha, w tym teren przeznaczony pod infrastrukturę techniczną niezbędną do funkcjonowania i obsługi przedsiębiorstw lokalizowanych w PSG, sprzyja jej dodatkowo dogodne położenie przy drodze krajowej nr 57 relacji Pułtusk-Bartoszyce i drodze wojewódzkiej 614 relacji Chorzele-Myszyniec;

Podstrefa II w Chorzelach o powierzchni ponad 25 ha przeznaczona pod rozwój turystyki, działalności rekreacyjnej i usługowej, czy tereny nastawione na infrastrukturę sportową.

Strefa gospodarcza w Chorzelach ma szansę stać się kołem zamachowym rozwoju całej gminy. W roku 2018 nastąpił duży postęp w rozwoju strefy. Pozyskano kluczowego inwestora, który w przyszłości może zainwestować nawet 2 miliardy zł. w sposób bezpieczny dla środowiska naturalnego, niosąc setki miejsc pracy. Inwestor ten, jak też firmy z nim kooperujące, istotnie przyspieszyłyby rozwój Gminy Chorzele.





ZABYTKI MIASTA I GMINY CHORZELE

Kościół rzymskokatolickie

Chorzele – kościół neoromański pw. Świętej Trójcy 1872 – 1878, według projektu Adolfa Schimmelpfenninga; Duczumin – kościół neogotycki pw. Wniebowzięcia NMP – 1888 r. (maryjne sanktuarium Matki Bożej Duczyńskiej); Krzynowłoga Wielka – kościół pw. Wszystkich Świętych – 1859 r.; Zaręby – kościół pw. Św. Wawrzyńca z czteroboczną dzwonnica z 1775 r.; Opaleniec – kościół filialny pw. Św. Józefa; Krukowo – kościół pw. Miłosierdzia Bożego; Zdziwów Nowy – kościół parafialny.



Kościół ewangelicki

Opaleniec – kościół z 1878 r., po 1945 r. opuszczony, koniec lat 80. XX w., zaadoptowany na hotel, obecnie własność prywatna.

Dwory i parki

Bogdany Wielkie – zespół dworski – XIX w., według projektu Adolfa Schimmelpfenninga; Czaplice Wielkie – pozostałości parku dworskiego; Czarzaste Wielkie – park podworski – XIX w.; Krzynowłoga Wielka – dwór - pałacyk z dwuhektarowym parkiem dworskim – II poł. XIX w., według projektu Adolfa Schimmelpfenninga; Rycice – park dworski, I poł. XIX w.

Zespoły osadniczo – grzebalne

Prztałalina – osada i cmentarzysko na wydmie „Łysa Góra” – wczesna epoka żelaza, IV-II w. p.n.e.

Kapliczki, figurki, pomniki, słupy graniczne

Chorzele – Pomnik Siedmiu Strzelców; Mogiła Żołnierzy Brygady Syberyjskiej; Pomnik Pomordowanych Bohaterów Walk o Niepodległość Polski; kamień pamiątkowy, odsłonięty w 1992 r. upamiętniający 450 – lecie nadania praw miejskich; kapliczka z 1894 r.; pomnik Tadeusza Kościuszki – wykonany przez Edmunda Majkowskiego, odsłonięty 1 września 1969 r., wzniesiony na miejscu wcześniejszego (również poświęconego Kościuszcze); figurka św. Floriana; Brzeski – krzyż przydrożny; Budki - krzyż i figurka przydrożna „Kurpiowski Nepomuk”; Duczymin – figurka Matki Bożej; Duczymin – głaz narzutowy - wiąże się z nim wiele legend; Góry Dębowe – kapliczki autorstwa Andrzeja Staszewskiego; Góry Dębowe – „Dęby Pamięci” – posadzone 5 września 2009 roku, przy ścieżce rowerowej, upamiętniające 18 ofiar katyńskich związanych z ziemią przasnyską; Góry Dębowe – świerk istebniański – posadzony w 2008 r., w 2006 r. nasiono pobłogosławione było przez papieża Benedykta XVI; Góry Dębowe – figura św. Franciszka; Góry Dębowe – pomnik upamiętniający śmierć ppor. Wiktora Zacheusza Nowowiejskiego ps. „Jeż”, „Żuk”; Krukowo – krzyż z kapliczką skrzynkową; Krzynowłoga Wielka – słup żeliwny z pogranicza rosyjsko – pruskiego z końca XIX lub początków XX w.; Krzynowłoga Wielka – rzeźba św. Jana Nepomucena XVIII w.; Nowa Wieś k. Duczymina – kapliczka przydrożna; Opaleniec – kapliczka przydrożna; Rycice – figurka przydrożna; Zdziwój Nowy – kapliczka przydrożna; Zdziwój Stary – kapliczka dziękczynna XVIII w.



KULTURA

Miasto jest organizatorem cyklicznych przedsięwzięć kulturalnych – samodzielnie i we współpracy, również o charakterze masowym – które służą zarówno mieszkańcom regionu jak i odwiedzającym te strony turystom. Najbardziej spektakularne to: Festyn z okazji 3 Maja – wydarzenie plenerowe, Festyn Rodzinny - I weekend lipca, łączy idee integracji społecznej z zabawą, Turniej Wsi – II poł. lipca, wydarzenie plenerowe łączące zabawę z rywalizacją, Dni Chorzel – dwudniowa impreza plenerowa mająca charakter całodziennego festynu, Festyn „Pożegnanie lata” – I niedziela września, wydarzenie plenerowe, Miejsko - Gminne Dożynki.



SPORT I REKREACJA

Gmina posiada: pełnowymiarową halę widowiskowo-sportową, w tym siłownię, stadion miejski z zapleczem szatniowo – biurowym, boiska wielofunkcyjne i piłkarskie „ORLIK 2012”, kort tenisowy, pump-truck. Uzupełnieniem regionalnej bazy sportowej, spełniającej jednocześnie funkcje ośrodka wspomagającego rozwój aktywnej turystyki i rekreacji, jest kryta pływalnia z basenem sportowym i zapleczem socjalno – szatniowym. Na terenie gminy od 1946 r. działa klub piłkarski „Orzyc Chorzele”.



SZLAKI TURYSTYCZNE

Trasy rowerowe

Główny szlak turystyczny, pieszo – rowerowy, to „Trakt Królewski” przebiegający z Chorzel do Przasnysza. Nadleśnictwo Przasnysz przygotowało dla turystów 2 trasy rowerowe po „Górach Dębowych”. Prowadzą one przez środek tych wzniesień, a rozpoczynają się przy miejscu postoju w leśnictwie Stara Wieś. Przy kapliczce św. Franciszka – patrona leśników i ekologów, trasa rozdziela się na 2 ścieżki: 6 km – zielona i 9,5 km – niebieska. Trasy oferują strome podjazdy, miejsca do odpoczynku, tablice informacyjno – edukacyjne oraz miejsca widokowe.

Alternatywą są trasy:

Trasa I (pomarańczowa): Chorzele – Przątalina – Dąbrówka Ostrowska – Wasiły Zygny – Nowa Wieś – Chorzele (ok. 22 km); Trasa II (czerwona): Chorzele – Bagienice – Bogdany Wielkie – Rapaty Sulimy – Czarzaste Wielkie – Łazy – Dąbrowa – Krzynowłoga Wielka – Czaplice Wielkie – Rycice – Rembielin – Chorzele (ok. 28 km); Trasa III (żółta): Chorzele – Duczymin – Chorzele (ok. 16 km); Trasa IV (zielona): Chorzele – Nowa Wieś – Jedlinka – Zdziwój Stary – Jarzynny Kierz – Góry Dębowe – Stara Wieś – Bugzy – Chorzele (ok. 45 km); Trasa V (niebieska): Chorzele – Chorzele Stacja PKP – Sosnowek – Łaz – Zaręby – Krukowo – Pościen Wieś – Pruskołęka – Raszujka – Budki (ok. 35 km); Trasa VI (cytrynowa): Chorzele – Opaleniec – Mącice – Ścięciel – Mącice – Zaręby – Chorzele (ok. 30 km).

Trasa dydaktyczna

Aby uchronić od zapomnienia to, co pozostało najcenniejszego i wyjątkowego w Chorzelach Stowarzyszenie Towarzystwo Przyjaciół Chorzel we współpracy z Urzędem Miasta i Gminy wytyczyło trasy historyczno – turystyczne po mieście Chorzele. Najciekawsze fragmenty Chorzel zostały ujęte w 3 szlaki związane z historią i kulturą tego miasta. Każda trasa oznaczona jest tablicami informacyjnymi.

Trasa zielona – biegnąca w centrum miasta, przedstawia pozostałości po mniejszościach narodowych żyjących niegdyś w Chorzelach i historii zabytków sakralnych miasta.

Trasa czerwona – prezentuje walory dawnej architektury miasta i wiedzie do zabytkowego cmentarza rzymskokatolickiego.

Trasa niebieska – przedstawia niegdyś najważniejsze ulice Chorzel, obiekty o znaczeniu historycznym i tereny najatrakcyjniejsze pod względem przyrodniczym.

Szlak kajakowy – spływ Orzycem

Cała trasa spływu od Chorzel do Przeradowa, ujścia Orzycy do Narwi, liczy 92 km i można ją pokonać w trzy dni. Chorzele – start; Jednorożec – most drogowy, w pobliżu miejsce obozowania; Drądzewo – biwak; Krasnosielec – most drogowy, miejsce obozowania; Stary Podoś – most, wyznaczone miejsce obozowania; Łęgi – most drewniany, z lewej dogodnie miejsce na biwak; Maków Mazowiecki – początek miasta, wygodne miejsce na biwak; Smrock – możliwość nocowania na plaży; Przeradowo – koniec trasy.

Dzięki temu, że rzeka Omulew nie jest uregulowana, doskonale nadaje się do organizacji spływów z pobliskiego Wielbarka, aż do ujścia rzeki Narwi tuż przed Ostrołęką.

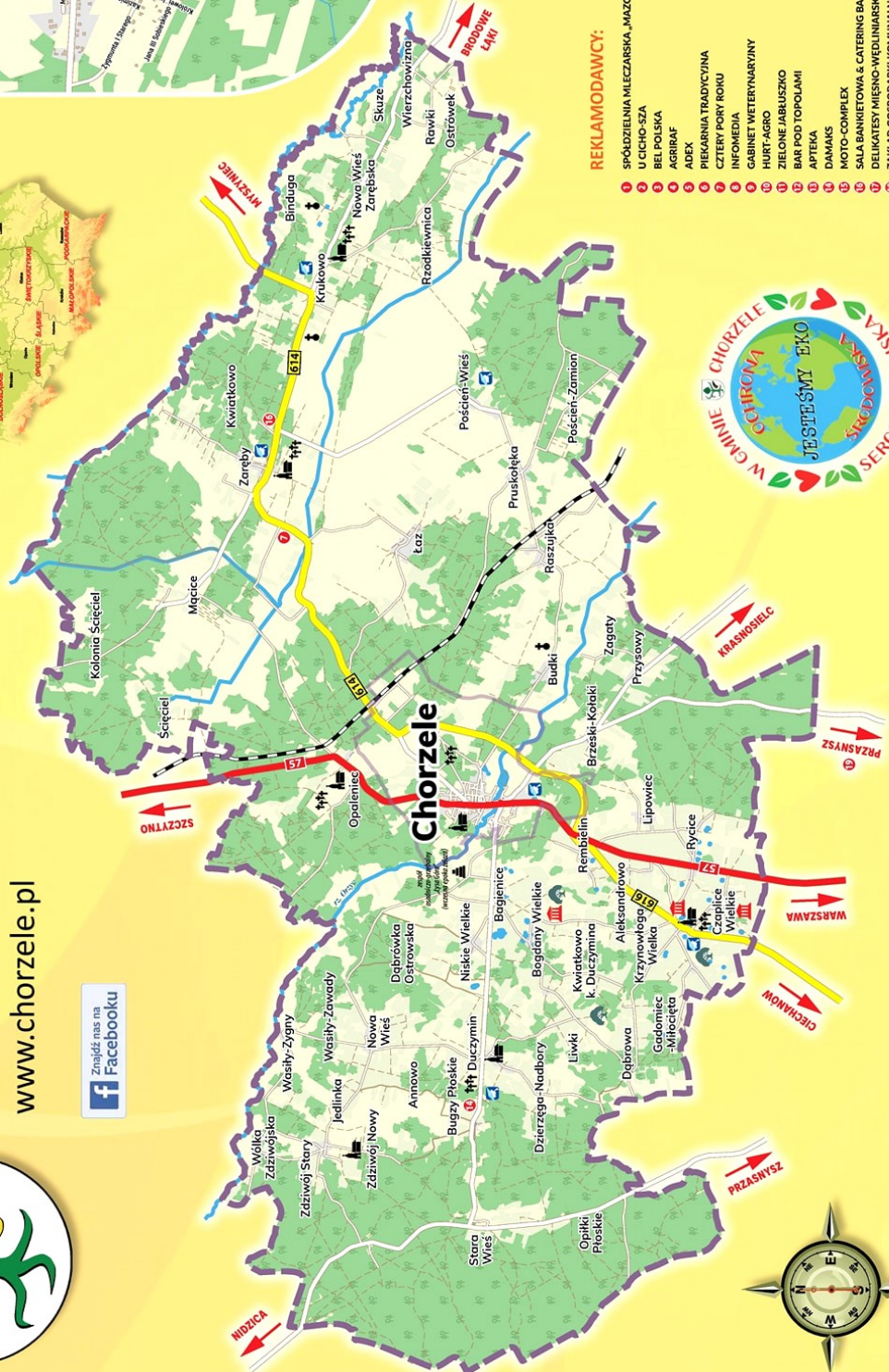
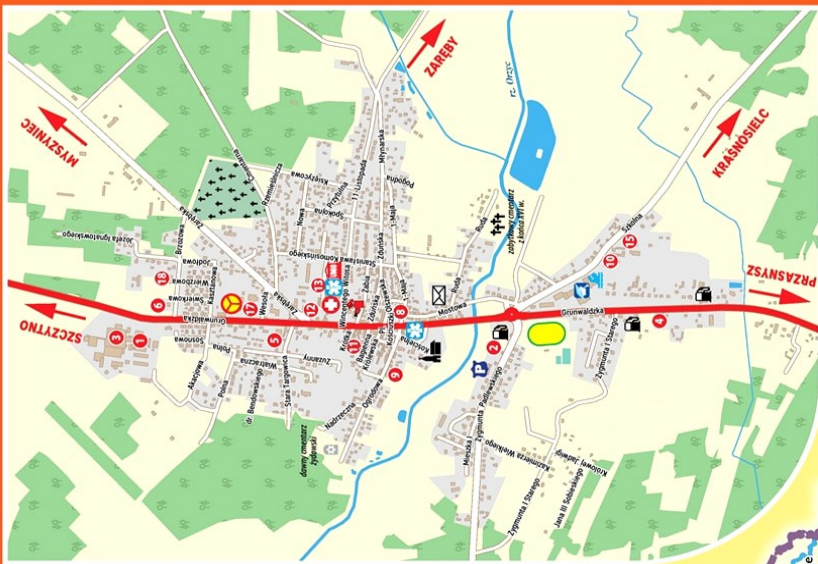


MIASTO I GMINA Chorzele



Urząd Miasta i Gminy w Chorzelach
 06-330 Chorzele, ul. Stanisława Komosińskiego 1
 tel. +48 29 751 65 40, fax +48 29 751 65 30
 e-mail: sekretariat@chorzele.pl

www.chorzele.pl




LEGENDA:

- GRANICA GMINY
- DRÓGI KRAJOWE
- DRÓGI WOJEWODZKIE
- DRÓGI GMINNE I POWIATOWE
- SZLAKI KOLEJOWE
- POLA UPRAWNE
- LASY
- RZĘK, JEZIORA I STAWY
- URZĄD MIASTA I GMINY
- OSRODEK ZDROWIA, POGOTOWIE
- APTEKA
- POLICJA
- STRAŻ POŻARNA
- POCZTA
- STACJA PALIW
- KOŚCIOŁ
- CMENTARZ
- CMENTARZ ŻYDOWSKI
- DWOREK ZABYTKOWY
- PARK GRABOBRZOSZY
- KAPLICZKA, FIGURKA
- SZKOŁA
- PKS
- BASEN
- STADION
- ZABYTEK ARCHAEOLICZNY

REKLAMODAWCY:

- 1 SPÓŁDZIELNIA MLECZARSKA „MAZOWSZE”
- 2 U CICHÓ-SZA
- 3 BEL POLSKA
- 4 AGRIFAF
- 5 ADEX
- 6 PIEKARNIA TRADYCYJNA
- 7 CZTERY PORY ROKU
- 8 INFOMEDIA
- 9 GABINET WETERYNARJNY
- 10 HURT-AGRO
- 11 ZIELONE JABŁUSZKO
- 12 BARK POD TOPOLAMI
- 13 APTEKA
- 14 DAMASK
- 15 MOTO-COMPLEX
- 16 SALA BANKIETOWA & CATERING BAJA
- 17 DELIKATESY MIĘSO-WĘDLINIARSKIE
- 18 ZAKŁAD GOSPODARKI KOMUNALNEJ I MIESZKANIOWEJ
- 19 MEDYCZNA SZKOŁA POLICEALNA W PRZASNYSZU





Za nami kolejna edycja konkursu
zorganizowanego przez
Burmistrza Miasta i Gminy Chorzele na

Najpiękniejszą kartkę Wielkanocną



2021

**DO UDZIAŁU ZAPROSILIŚMY DZIECI Z PRZEDSZKOLA, KLUBU
DZIECIĘCEGO I ŻŁOBKA ORAZ UCZNIÓW SZKÓŁ PODSTAWOWYCH
Z TERENU MIASTA I GMINY CHORZELE**

Wpłynęło wiele pięknych prac!

Wszystkie zostaną rozesłane wraz
z życzeniami jako świąteczna kartka

Burmistrza Miasta i Gminy
Chorzele do sąsiednich gmin
i zaprzyjaźnionych instytucji.

**WKRÓTCE NA NASZYM
PROFILU FB OGŁOSIMY
WYNIKI KONKURSU**

*Już w następnym numerze
prezentacja wyników
i wszystkich wspaniałych prac!*

